

Program hospodárskeho a sociálneho rozvoja obce Ohrady na roky 2015-2020



Názov:	Program hospodárskeho a sociálneho rozvoja obce Ohrady na roky 2015-2020
Územné vymedzenie :	Obec Ohrady
Územný plán obce schválený:	<i>áno</i>
Dátum schválenia PHSR:	<i>09. 12. 2015</i>
Dátum platnosti:	<i>od 09. 12. 2015 do 31. 12. 2020</i>
Verzia¹	<i>1.0</i>
Publikovaný verejne:	<i>10. 12. 2015</i>

2015

¹ Prvé prijaté znenie sa označuje číslom 1.0. V prípade zásadnej zmeny sa ďalšie aktualizované verzie označujú 2.0, 3.0 atď. V prípade malých zmien sa označuje 1.1.

Riadiaci tím spracovania Programu hospodárskeho a sociálneho rozvoja obce Ohrady na roky 2015-2020

Zoznam členov Riadiaceho tímu

Jozef Kubik – starosta obce Ohrady

Ivan Bugár – podnikateľ – zástp. starostu

PeaDr. Zuzana Bíróová – učiteľka – poslankyňa

Ferdinand Bugár – poslanec – predseda DHZ

Obsah

ÚVOD	4
A – ANALYTICKÁ ČASŤ	6
Vymedzenie riešeného územia.....	6
Základné fyzickogeografické charakteristiky obce.....	7
Súčasná krajinná štruktúra	9
Ochrana prírody	10
Životné prostredie a odpadové hospodárstvo	12
A.I ANALÝZA VNÚTORNÉHO PROSTREDIA	14
Ludské zdroje, trh práce	14
Domový a bytový fond, domácnosti ako spoločenské jednotky.....	25
Dopravná a technická infraštruktúra	28
Hospodársko-ekonomický potenciál obce.....	33
Občianska vybavenosť obce.....	41
Zhodnotenie obdobia 2007-2015	48
A.II ANALÝZA VONKAJŠIEHO PROSTREDIA	54
Operačné programy v rokoch 2014 - 2020.....	64
A.III ZHODNOTENIE SÚČASNÉHO STAVU ÚZEMIA	73
B – STRATEGICKÁ ČASŤ	78
Strategická vízia obce Ohrady	82
C – PROGRAMOVÁ ČASŤ	85
D – REALIZAČNÁ ČASŤ	113
Organizačné zabezpečenie realizácie.....	113
Komunikačná stratégia.....	113
Systém monitorovania a hodnotenia	113
E – FINANČNÁ ČASŤ	119
ZÁVER.....	124
PRÍLOHA Č. 1: ZOZNAM ČLENOV RIADIACEHO TÍMU, PRACOVNÝCH SKUPÍN A PARTNEROV ZAPOJENÝCH DO SPRACOVANIA PHSR.....	125
PRÍLOHA Č. 2: ZOZNAM INFORMAČNÝCH ZDROJOV POUŽITÝCH V PHSR	126
PRÍLOHA Č. 3: ZOZNAM SKRATIEK POUŽITÝCH V PHSR	127
PRÍLOHA Č. 4: AKČNÝ PLÁN NA DANÝ ROZPOČTOVÝ ROK S VÝHLADOM NA 2 ROKY	128

Úvod

Dokument Program hospodárskeho a sociálneho rozvoja obce Ohrady je základným dokumentom, ktorým sa samospráva obce pri výkone svojej činnosti stará o všestranný rozvoj svojho územia a o potreby svojich obyvateľov.

Cieľom predkladanej práce je zmapovanie sociálno-ekonomickej priestorovej štruktúry obce Ohrady – nachádzajúcej sa na juhozápadnom Slovensku v okrese Dunajská Streda – a na základe výsledkov týchto analýz vytvoriť program hospodárskeho a sociálneho rozvoja daného územia, ktorý bude základným strednodobým programovým dokumentom (v období 2015-2020) na podporu regionálneho rozvoja na úrovni obce. Vlastne je to program cielených opatrení na stimuláciu ekonomického a sociálneho rozvoja obce, ktorého cieľom je navrhnuť systematickú a funkčne trvalo udržateľnú rozvojovú stratégiu, zameranú na realizáciu hospodárskeho a sociálneho rozvoja obce pri rešpektovaní globálnych cieľov regionálneho vývoja, resp. štátnej regionálnej politiky. Program hospodárskeho a sociálneho rozvoja obce Ohrady na roky 2015-2020 je vlastne pokračovaním plánovaného rozvoja z roku 2007, t.j. prvý Program hospodárskeho a sociálneho rozvoja obce Ohrady na obdobie 2008-2013 bol vypracovaný ešte v roku 2007, ktorý definoval strategickú víziu obce: „Ohrady – obec so spokojným a aktívnym obyvateľstvom vo vysokokvalitnom životnom prostredí, obec zabezpečujúca kvalitné služby pre obyvateľov i návštevníkov obce.“

Prvá veľká aktualizácia Programu hospodárskeho a sociálneho rozvoja obce Ohrady bola realizovaná v roku 2013 podľa zákona č. 539/2008 Z.z. o podpore regionálneho rozvoja.

Program hospodárskeho a sociálneho rozvoja obce Ohrady na roky 2015-2020 bola vypracovaná podľa zákona č. 539/2008 Z.z. o podpore regionálneho rozvoja.

Programom hospodárskeho a sociálneho rozvoja obce Ohrady sa uskutočňuje podpora regionálneho rozvoja na miestnej úrovni s dôrazom na sociálnu, ekonomickú a environmentálnu sféru. Je to program cielených opatrení, navrhnutý pre oživenie sociálneho, ekonomického a environmentálneho rozvoja obce, ktorý na základe výsledkov ročného hodnotenia bude priebežne aktualizovaný a doplňovaný.

Tento programový dokument je previazaný so sektorovými operačnými programami vypracovanými na základe Partnerskej dohody Slovenskej republiky na roky 2014-2020 (Partnerská dohoda Slovenskej republiky na roky 2014 – 2020 je základný strategický dokument s celoštátnym dosahom, ktorý vypracuje Slovenská republika za účasti partnerov v súlade s prístupom viacúrovňového riadenia a ktorým sa stanoví stratégia, priority a opatrenia pre účinné a efektívne využívanie prostriedkov Európskych štrukturálnych a investičných fondov za účelom dosahovania cieľov stratégie Európa 2020), ako aj s Národnou stratégiou regionálneho rozvoja SR (schválený uznesením Vlády SR č. 222 zo 14. mája 2014), Koncepciou územného rozvoja Slovenska 2001 (KURS 2001), Programom hospodárskeho a sociálneho rozvoja Trnavského samosprávneho kraja na roky 2009-2015, Územným plánom Trnavského samosprávneho kraja, Regionálnou inovačnou stratégiou Trnavského samosprávneho kraja, Územným plánom obce Ohrady a Integrovanou stratégiou rozvoja územia Miestna akčná skupina Vodný raj – Aquaparadiso – Víziparadicsom, o.z. Program hospodárskeho a sociálneho rozvoja obce Ohrady bol vypracovaný na základe metodiky, ktorú vydalo Ministerstvo dopravy, výstavby a regionálneho rozvoja Slovenskej republiky.

Pri vypracovaní tohto programového dokumentu boli zohľadnené priority Národnej stratégie regionálneho rozvoja SR, ako aj jej vízia regionálneho rozvoja na Slovensku: Slovensko sa má stať krajinou s vysokou kvalitou života všetkých občanov. Každý región bude využívať svoje danosti v prospech svojho udržateľného hospodárskeho, sociálneho, environmentálneho a územného rozvoja, a tým aj Slovenskej republiky, ako vyspelého, hospodársky, politicky a sociálne súdržného členského štátu Európskej únie.

Pre naplnenie dlhodobej vízie regionálneho rozvoja SR zameranej na rozvoj obcí, miest a regiónov, zvyšovanie ich výkonnostného potenciálu a konkurencieschopnosti Národná stratégia regionálneho rozvoja SR stanovuje strategický cieľ: Integrovaným a výsledkovo orientovaným prístupom k regionálnemu rozvoju a na základe využitia vnútorného potenciálu regiónov zvýšiť do roku 2030 ich adaptabilitu, konkurencieschopnosť a výkonnosť pri súčasnom zvyšovaní kvality života obyvateľov a pri rešpektovaní princípov udržateľného rozvoja.

Rozvojová stratégia obce Ohrady vychádza aj zo stratégie Európa 2020, prostredníctvom financovania projektov v programovom období 2014-2020 podporí

- inteligentný rast: vytvorenie hospodárstva založeného na znalostiach a inovácii,
- udržateľný rast: podporovanie ekologickejšieho a konkurencieschopnejšieho hospodárstva, ktoré efektívnejšie využíva zdroje,
- inkluzívny rast: podporovanie hospodárstva s vysokou mierou zamestnanosti, ktoré zabezpečí hospodársku, sociálnu a územnú súdržnosť.

Program hospodárskeho a sociálneho rozvoja obce Ohrady bol vytvorený partnerstvom hlavných aktérov územia. K príprave PHSR v obci Ohrady bol zriadený riadiaci tím zo zástupcov verejného sektora – samosprávy, súkromného sektora a mimovládneho sektora, ale boli zriadené aj pracovné skupiny pre jednotlivé prioritné oblasti (hospodárska oblasť, sociálna oblasť, environmentálna oblasť). Časový interval spracovania PHSR obce Ohrady: jún 2015 – december 2015.

Tab. 1: Harmonogram spracovania Program hospodárskeho a sociálneho rozvoja obce Ohrady na roky 2015-2020

Termín (mesiac, rok)	Jún 2015	Júl 2015	August 2015	September 2015	Október 2015	November 2015	December 2015
Úvod							
Analytická časť							
Strategická časť							
Programová časť							
Realizačná časť							
Finančná časť							
Záver							

Príležitosť vstupu do programovacieho procesu dostali všetci obyvatelia obce vrátane podnikateľských subjektov, organizácií a inštitúcií z obce. Obyvatelia ako aj zástupcovia podnikateľských subjektov, organizácií a inštitúcií mali možnosť zapojiť sa do procesu programovania prostredníctvom hĺbkových rozhovorov a pripomienkovania pracovných verzií strategického programu.

Program hospodárskeho a sociálneho rozvoja obce Ohrady schvaľuje Obecné zastupiteľstvo v Ohradoch, ktoré bude potom realizovať vykonateľnosť, kontrolu, monitorovanie a hodnotenie tohto programu.

A – Analytická časť

Vymedzenie riešeného územia

Obec Ohrady sa nachádza v juhozápadnej časti Slovenskej republiky (ďalej SR). Z hľadiska územnosprávneho členenia SR obec Ohrady na úrovni NUTS 3 patrí do Trnavského kraja, na úrovni okresov obec Ohrady sa nachádza v okrese Dunajská Streda. Katastrálne územie obce Ohrady sa nachádza v strednej časti okresu Dunajská Streda.

Riešené územie pre PHSR obce Ohrady je vymedzené administratívno-správnymi hranicami obce, t. j. katastrálnym územím obce. Katastrálne územie je celistvé s celkovou výmerou 1476,6 ha. Hranice katastrálneho územia prebiehajú poľnohospodárskou pôdou bez zreteľných ohraničujúcich prvkov, len severnú hranicu tvorí bývalý tok riečného ramena. Územie obce hraničí so 7 katastrálnymi územiami:

- k.ú. Dunajský Klátov – na severe
- k.ú. Jahodná – na severe
- k. ú. Veľké Dvorníky – na západe
- k. ú. Blažov (Kútniky) – na juhu
- k. ú. Dolný Bar – na juhu
- k. ú. Trhová Hradská – na východe
- k. ú. Horné Mýto – na severovýchode.

Tab. 2: Základné charakteristiky obce Ohrady

Ukazovateľ	Hodnota
Kód obce	501816
Názov okresu	Dunajská Streda
Názov kraja	Trnavský
Štatút obce	obec
Prvá písomná zmienka o obci - rok	1252
Nadmorská výška obce - v m	113
Celková výmera územia obce [m ²]	14 766 269
Hustota obyvateľstva na km ²	83,3

Stav k 31.12.2014
Zdroj: Štatistický úrad SR

Mapa 1: Poloha obce Ohrady na Slovensku vo vzťahu k hlavnému mestu, krajskému centru a okresnému mestu



Geomorfológia a geológia územia

Územie obce je súčasťou Alpsko-Himalájskej sústavy, v rámci nej je súčasťou podsústavy Panónska panva, provincie Západopanónska panva, subprovincie Malá Dunajská kotlina, oblasti Podunajská nížina a celku Podunajská rovina. Do západnej polovice k.ú. obce zasahuje časť Potônska mokrad'.

Vertikálna členitosť reliéfu v katastrálnom území obce Ohrady je minimálna – reliéf je rovinný, s minimálnym kolísaním nadmorskej výšky od 112–114 m.n.m., so spádom prevažne v smere severozápad–juhovýchod. Sklonitosť reliéfu je v intervale 0-1°.

Nadmorská výška k.ú. obce sa pohybuje medzi 112-115 m n.m.

Typ geologického substrátu a typ reliéfu predstavujú prvotný diferenciačný prvok z hľadiska ostatných prírodných zložiek krajiny, ale aj z hľadiska možného využitia človekom. Geologický podklad riešeného územia je tvorený kvartérnymi holocénnymi nivnými sedimentmi.

Základnými kvartérnymi útvarmi k.ú. obce sú fluviálno-nivné sedimenty v nížinách (holocén), fluviálno-mokrad'ové sedimenty s organickou prímiesou (holocén) a viate piesky (würm až holocén).

Na základe typologického členenia reliéfu ide o reliéf rovín a nív.

Na základe exogénnych procesov celé riešené územie je akumuláčnym reliéfom a reliéfom s nepatrným uplatnením litológie, kde sa vyskytujú tieto typy reliéfu:

- fluviálny reliéf – fluviálna rovina,
- eolicko-fluviálny reliéf – eolicko-fluviálna zvlnená rovina,
- fluviálno-mokrad'ový reliéf – fluviálna mokrad' a slatinná rovina.

Z hľadiska hydrogeologického podklad riešeného územia tvoria kvartérne piesky a štrky nivných území - priepustnosť zvodnených vrstiev je pórová – veľmi dobrá až dobrá.

Typ podzemnej vody: 70% podzemnej vody je doplňovaná z riek a ich prítokov.

Z hľadiska seizmických pomerov územie obce sa zaraďuje medzi menej aktívne oblasti v rámci Slovenska.

Klimatické podmienky územia

Na základe klimatickogeografických typov Slovenska študované územie leží v suchej až mierne suchej oblasti teplej a prevažne teplej nížinnej klímy s miernou inverziou teplôt. Suma teplôt 10°C a viac za jeden rok je 3000-3200.

Priemerná ročná teplota vzduchu v obci je 9,9 °C. Najchladnejší je mesiac január, kedy priemerná mesačná teplota vzduchu dosahuje hodnoty -2,1 °C. Najteplejší je mesiac júl s priemernou mesačnou teplotou 20,5 °C.

Zaujímavé územie nie je len našou najteplejšou oblasťou, ale patrí aj medzi najsuchšie oblasti Slovenska (oblasť je chránená pred západnými vetrami predhorím Álp a Malými Karpatmi), priemerný ročný úhrn zrážok je 550-600 mm. Najviac zrážok padne v mesiacoch máj, jún a júl – priemerne za mesiac 59,3 mm zrážok.

Časť zrážok v zimnom období padne u nás vo forme snehu, z ktorého sa pri teplotách pod nulou utvorí pokrývka dlhšieho alebo kratšieho trvania podľa priebehu počasia. Výskyt snehu a trvanie snehovej pokrývky na danom území sú z roka na rok veľmi premenlivé v závislosti od rázu zimy. Priemerný dátum prvého dňa so snehovou pokrývkou pripadá na začiatok decembra. Priemerný počet dní so snehovou pokrývkou za rok je 35,0, pričom

najviac dní pripadá na mesiace január a február.

Z hľadiska veterných pomerov obec leží v jednej z najveternejších oblastí Slovenska. Najväčšie rýchlosti vetra a aj najviac veterných dní sa vyskytuje v zimnom a jarnom období. V chladnom polroku (od októbra do marca) priemerná rýchlosť vetra je 3,1 m/s, kým v teplom polroku (apríl až september) je 2,8 m/s. Prevládajúci smer vetra je SZ (24,5%), výskyt ostatných vetrov je nasledovný: S (17,7%), JV (16,3%), Z (8,5%), V (8,5%), J (6,1%), SV (6%), JZ (4,3%).

Pedologické podmienky územia

Z hľadiska pôdných druhov riešené územie – t.j. k.ú. obce – vykazuje pestrosť: v k.ú. obce sa vyskytujú nasledovné pôdne druhy: hlinité, piesočnato-hlinité a ílovito-hlinité pôdy. Pôdy sú bez skeletu až slabo skeletnaté. Potenciálna erózia pôdy je nijaká až nepatrná.

Hlavné pôdne typy v k.ú. obce sú:

- nivné pôdy karbonátové, sprievodné nivné pôdy glejové (na karbonátových nivných sedimentoch),
- černoze slabo glejové, prevažne karbonátové, sprievodné čiernice a čiernice glejové (na starých fluviaálnych sedimentoch),
- čiernice karbonátové, sprievodné čiernice glejové, lokálne rašelinové pôdy (na karbonátových nivných sedimentoch).

Bonita poľnohospodárskych pôd je dobrá – v riešenom území sa nachádzajú veľmi produkčné pôdy.

Rastlinstvo, živočíšstvo

Z hľadiska fyto geografického členenia riešené územie patrí do oblasti panónskej flóry (Pannonicum), obvodu eupanónskej xerothermnej flóry (Eupannonicum), okresu Podunajská nížina.

Potenciálna prirodzená vegetácia je vegetácia, ktorá by sa za daných klimatických, pôdných a hydrologických pomerov vyvinula na určitom mieste (biotope), keby vplyv ľudskej činnosti ihneď prestal pôsobiť. Poznanie prirodzenej potenciálnej vegetácie územia je dôležité najmä z hľadiska rekonštrukcie, obnovy a ďalšieho prirodzeného vývoja vegetácie (lesnej aj nelesnej) s cieľom jej priblíženia sa či úplného prinavrátenia do prirodzeného stavu, aby sa tak zabezpečila ekologická stabilita územia.

Potenciálnu prirodzenú vegetáciu na väčšine riešeného územia predstavujú:

- jaseňovo-brestovo-dubové a jelšové lužné lesy,
- vrbovo-topoľové lužné lesy (pozdĺž vodných tokov),
- slatiniská.

Vplyvom intenzívneho hospodárenia pôvodná vegetačná pokrývka bola vo väčšej časti odstránená (zachovali sa zvyšky lesov a lesíkov, ktoré umožňujú vytvoriť obraz o ich prirodzenom alebo jemu blízkom zložení - ochrana týchto lesov je veľmi dôležitá, lebo spôsobujú ako ekostabilizačný faktor), na miestach prirodzených kultúr sa nachádzajú najúrodnejšie poľnohospodárske pôdy Slovenska.

Živočíchy tvoria nezastupiteľnú zložku všetkých typov spoločenstiev biosféry. V zložitých potravných reťazcoch rozhodujúcou mierou prispievajú k ekologickej rovnováhe v obehú látok a energie. Čím väčšia je druhová rozmanitosť, tým lepšie podmienky sa vytvárajú

pre ďalší rozvoj územia aj v prípade, ak ich chápeme z hľadiska ekologickej stratégie ľudskej spoločnosti. Dnešné rozšírenie a zloženie fauny je výsledkom dlhodobého vývinu.

Z hľadiska živočíšnej regionalizácie Slovenska územie obce patrí do Panónskej oblasti, v rámci ktorej do juhoslovenského obvodu lužného dunajského okrsku.

Na území obce sa z poľovnej (srstnatej i pernatej) zveri vo voľnej prírode nachádzajú všetky významné druhy (srnec, diviak, bažant, jarabica a zajac).

Nerastné suroviny

Za nerasty sa podľa zákona č. 44/1988 Zb. o ochrane a využití nerastného bohatstva (banský zákon) považujú tuhé, kvapalné a plynné časti zemskej kôry. Ložiskom nerastov je prírodné nahromadenie nerastov. V riešenom území sa vyskytujú významné zásoby štrkopieskov (nadregionálneho významu na báze riečnych náplavov Dunaja).

Hydrologické pomery

Územie obce Ohrady patrí do povodia rieky Dunaj.

Najvýznamnejším vodným tokom k.ú. obce Ohrady je rieka Klátovské rameno, ktorá preteká cez severnú časť riešeného územia.

Tab. 3: Charakteristiky prietoku (m³/s) vybraných vodných tokov v riešenom území

Tok	Stanica	Priemerný prietok	Maximálny prietok	Minimálny prietok
Klátovské rameno	Trhová Hradská	2,618	4,013	1,417

Poznámka: Údaje za rok 2002

Zdroj: SHMÚ, 2006

Cez riešené územie preteká viac odvodňovaco-zavlažovacích kanálov, z ktorých najvýznamnejšie sú Valdberský kanál a Ohradský kanál.

K.ú. obce Ohrady spadá do Chránenej vodohospodárskej oblasti Žitný ostrov (Chránená vodohospodárska oblasť Žitný ostrov bola vyhlásená v roku 1978 nariadením SSR č. 46/1978 Zb.), ktorá predstavuje najväčšiu zásobáreň podzemnej vody v strednej Európe.

Ohrozenie obce povodňami môže nastať len v dôsledku spätného vzdúvania z Malého Dunaja (v prípade vysokých prietokov na prítokoch Malého Dunaja), resp. z Váhu. V súlade s ÚPN VÚC Trnavského kraja a jeho záväznou časťou Územný plán obce navrhuje rekonštrukciu hrádzí Klátovského ramena.

Súčasná krajinná štruktúra

Súčasná krajinná štruktúra je tvorená súborom prvkov, ktoré človek ovplyvnil, čiastočne alebo úplne pozmenil, resp. novovytvoril ako umelé prvky krajiny. Typ súčasnej krajiny je poľnohospodársky, so sústredenými vidieckymi sídlami – ide o nízinnú rovinnú oráčinovú krajinu.

V katastrálnom území obce sa okrem hlavnej sídelnej jednotky nachádza menšia lokalita rozptýleného osídlenia Ostrov. Zastavané územie obce Ohrady zahŕňa zastavané pozemky s príľahlými záhradami, vrátane hospodárskych areálov na severnom a južnom okraji obce.

Tab. 4: Štruktúra využitia zeme v obci Ohrady

ukazovateľ	Celková výmera	Poľnohospodárska pôda	Lesné pozemky	Vodné plochy	Zastavené plochy	Ostatné plochy
------------	----------------	-----------------------	---------------	--------------	------------------	----------------

					a nádvoría	
v m ²	14 766 269	12240272	933271	400101	950488	242137
V %	100,00	82,89	6,32	2,71	6,44	1,64

Poznámka: Údaje k 31.12.2014
Zdroj: Štatistický úrad SR 2015

Ochrana prírody

Ochranou prírody a krajiny sa rozumie obmedzovanie zásahov, ktoré môžu ohroziť, poškodiť alebo zničiť podmienky a formy života, prírodné dedičstvo, vzhľad krajiny a znížiť jej ekologickú stabilitu, ako i odstraňovanie takýchto zásahov. Cieľom ochrany prírody a krajiny je chrániť prírodu pre optimálne využitie krajiny. Príroda a jej časti v rámci krajiny predstavujú pre život nesmierne dôležitú, až existenčnú zložku životného prostredia. Prírodu a krajinu treba chrániť nielen z hľadiska súčasných životných potrieb, ale aj pre potrebu zachovať ju pre budúce pokolenie ako zdravú.

Územná ochrana

Natura 2000 je názov sústavy chránených území členských krajín Európskej únie a hlavným cieľom jej vytvorenia je zachovanie prírodného dedičstva, ktoré je významné nielen pre príslušný členský štát, ale najmä pre Európsku úniu ako celok. Táto sústava chránených území má zabezpečiť ochranu najvzácnejších a najviac ohrozených druhov voľne rastúcich rastlín, voľne žijúcich živočíchov a prírodných biotopov vyskytujúcich sa na území štátov Európskej únie a prostredníctvom ochrany týchto druhov a biotopov zabezpečiť zachovanie biologickej rôznorodosti v celej Európskej únii. Sústavu NATURA 2000 tvoria dva typy území: chránené vtáčie územia a územia európskeho významu.

V riešenom území sa nachádza 1 územie zaradené do národného zoznamu území európskeho významu: Klátovské rameno (identifikačný kód: SKUEV0075).

Základné charakteristiky územia európskeho významu Klátovské rameno

Rozloha :	272,13 ha
Správca územia :	CHKO Dunajské luhy
Katastrálne územia :	Dolná Potôň, Dolné Topoľníky, Dunajský Klátov, Horné Mýto, Horné Topoľníky, Malé Blahovo, Ohrady, Trhová Hradská, Vydrany, Veľké Blahovo

Zdroj: <http://www.soprs.sk/natura/index1.php?p=4&sec=5&kod=SKUEV0075>

Biotopy, ktoré sú predmetom ochrany (SKUEV0075)

91E0*	Lužné vrbovo-topoľové a jelšové lesy
3150	Prírodné eutrofné a mezotrofné stojaté vody s vegetáciou plávajúcich a /alebo ponorených cievnatých rastlín typu Magnopotamion alebo Hydrocharition
6510	Nížinné a podhorské kosné lúky
91F0	Lužné dubovo-brestovo-jaseňové lesy okolo nížinných riek
91G0*	Karpatské a panónske dubovo-hrabové lesy

Zdroj: <http://www.soprs.sk/natura/index1.php?p=4&sec=5&kod=SKUEV0075>

Druhy, ktoré sú predmetom ochrany (SKUEV0075)

<u>kunka červenobruchá</u>	<u>Bombina bombina</u>
<u>vydra riečna</u>	<u>Lutra lutra</u>
<u>roháč obyčajný</u>	<u>Lucanus cervus</u>
<u>lopatka dúhová</u>	<u>Rhodeus sericeus amarus</u>
<u>čik európsky</u>	<u>Misgurnus fossilis</u>

<u>hrebenačka vysoká</u>	<u>Gymnocephalus baloni</u>
<u>hrúz bieloplutvý</u>	<u>Gobio albipinnatus</u>
<u>píž severný</u>	<u>Cobitis taenia</u>
<u>boleň dravý</u>	<u>Aspius aspius</u>
<u>plotica lesklá</u>	<u>Rutilus pigus</u>

Zdroj: <http://www.sopsr.sk/natura/index1.php?p=4&sec=5&kod=SKUEV0075>

Na základe zákona č. 543/2002 Z.z. o ochrane prírody a krajiny do k.ú. obce Ohrady zasahuje Národná prírodná rezervácia Klátovské rameno. NPR Klátovské rameno je geomorfologicky, biol. a krajinársky mimoriadne cenný priestor so zachovalými spoločenstvami vodnej vegetácie a komplexmi typických luž. lesov. Je chráneným územím na základe vyhlášky Ministerstva životného prostredia SR č. 83/1993 Z.z. z 23.3.1993.

NPR Klátovské rameno s rozlohou 306,44 ha predstavuje ukážku prirodzeného meandrujúceho nížinného toku, s ojedinelými spoločenstvami fauny a flóry. NPR Klátovské rameno predstavuje zónu ticha uprostred poľnohospodárskej krajiny Podunajskej nížiny. Celková dĺžka je približne 25 km, z toho je vodný tok dlhý cca 18 km (od obce Orechová Potôň po obec Topoľníky). Šírka spolu s brehovými porastmi je 25–70 m. Hĺbka vody v Klátovskom ramene sa pohybuje od niekoľkých cm až do 4 - 5 m.

Na území rezervácie sa vyskytujú popri vzácných druhoch rastlín aj vzácne druhy živočíchov. Biotopy, ktoré sú predmetom ochrany v NPR Klátovské rameno, sú nasledovné:

- karpatské a panónske dubovo-hrabové lesy,
- prirodzené eutrofné a mezotrofné stojaté vody s vegetáciou plávajúcich a/alebo ponorených cievnatých rastlín typu Magnopotamion alebo Hydrocharition,
- lužné dubovo-brestovo-jaseňové lesy okolo nížinných riek.

V rámci územného systému ekologickej stability predstavuje Klátovské rameno nadregionálny biokoridor. Pretože rameno má prevažne štrkovité podložie a je napájané priesakovými vodami, vyznačuje sa vysokým stupňom čistoty vody (nízka saprobita). Brehové porasty sú reprezentované asociáciou *Saliceto - Populeto typicum* so všetkými vývinovými fázami. Pre územie sú však charakteristické najmä vodné a mokradňové biocenózy.

Flóra

Spomedzi ohrozených druhov flóry tu bol zaznamenaný výskyt *Apium repens*, *Hippuris vulgaris*, *Veronica catenata*, *Myriophyllum verticillatum*, *Butomus umbellatus*, *Nuphar lutea*, *Nymphaea alba*, *Viola elatior*, *Avenula pratensis*, *Berula erecta*, *Najas marina*, *Epipactis helleborine*, *Potamogeton perfoliatus*, *Sagittaria sagittifolia*.

Fauna

Klátovské rameno je významným refúgiom vodných a pri vode žijúcich bezstavovcov. Doteraz tu bolo zaznamenaných vyše sto druhov chrobákov, z ktorých si zasluhuje pozornosť nález vede neznámeho druhu rodu (*Dorytomus*) a výskyt ohrozeného druhu (*Osmoderma eremita*). Spomedzi pôvodných chránených druhov bezstavovcov sa tu vyskytujú vodnár striebřistý (*Argyronetta aquatica*), rak bahenný (*Astacus leptodactylus*), štítovec jarný (*Lepidurus apus*), štítovec letný (*Triops cancriformis*), podenka nížinná (*Ephoron virgo*), šidlo belasé (*Aeschna coerulea*), šidlo obrovské (*Anax imperator*). V lokalite bol zistený výskyt viacerých faunisticky zaujímavých druhov dvojkrídlovcov Diptera a hrubopásych blanokrídlovcov Hymenoptera. V Klátovskom ramene sa predpokladá výskyt 23 druhov rýb.

Podľa výsledkov prieskumu a zoznamu ulovených druhov sa v Klátovskom ramene vyskytuje 19 druhov rýb, z ktorých chránené sú nasledovné druhy: boleň dravý (*Aspius aspius*), karas zlatistý (*Carassius carassius*), plž severný (*Cobitis taenia*), čík európsky (*Misgurnus fossilis*) a lopatka dúhová (*Rhodeus amarus*). Z obojživelníkov boli zistené: kunka červenobruchá (*Bombina bombina*), ropucha zelená (*Bufo viridis*), rosnička zelená (*Hyla arborea*), skokan krátkonohý (*Rana lessonae*), skokan rapotavý (*Rana ridibunda*), mlok dunajský (*Triturus dobrogicus*), mlok bodkovaný (*Triturus vulgaris*). Z plazov bol evidovaný výskyt užovky stromovej (*Elaphe longissima*), užovky obojkovej (*Natrix natrix*) a užovky frkanej (*Natrix tessellata*). Z pôvodných chránených druhov vtákov sa tu vyskytujú rybárik riečny (*Alcedo atthis*), kačica divá (*Anas platyrhynchos*), chochlačka sivá (*Aythya ferina*), labuť hrbozobá (*Cygnus olor*), volavka biela (*Egretta alba*), sliapočka zelenonohá (*Gallinula chloropus*), bučiacik močiarny (*Ixobrychus minutus*), trasochvost biely (*Motacilla alba*), chriaštel' vodný (*Rallus aquaticus*), potápka hnedá (*Tachybaptus ruficollis*). Z cicavcov sú ohrozené predovšetkým niektoré druhy hmyzožravcov a mäsožravcov, viazané na vodné, močiarné a pobrežné biotopy, keďže v ekosystéme zaujímajú miesto na vrchole trofickej pyramídy. Sú to najmä vydra riečna (*Lutra lutra*), dulovnica menšia (*Neomys anomalus*), dulovnica väčšia (*Neomys fodiens*), piskor lesný (*Sorex araneus*), netopier vodný (*Myotis daubentoni*), bobor európsky (*Castor fiber*).

Životné prostredie a odpadové hospodárstvo

Súčasný stav kvality životného prostredia záujmového regiónu je výsledkom vzájomného priestorového a časového pôsobenia stresových faktorov rôznej intenzity.

K negatívnym faktorom, ktoré nepriaznivo pôsobia a zhoršujú kvalitu životného prostredia obce Ohrady patria hluk a vibrácie. Ochrana obyvateľstva pred nadmerným hlukom a vibráciami je ošetrená zákonom č. 272/1994 Z.z. o ochrane zdravia ľudí. Prípustná hodnota hluku od roku 1997 je 60 dB pre dennú dobu a 50 dB pre nočnú dobu.

V záujmovom území najväčším zdrojom hluku je intenzívna cestná doprava prechádzajúca obytnou zónou na ceste v smere Dunajská Streda – Ohrady – Trhová Hradská.

Pre elimináciu negatívnych dopadov dopravy hodnotená dokumentácia odporúča posilnenie izolačnej línie zelene pri cestách III. triedy.

Navrhované riešenie územného plánu obce Ohrady nepredpokladá zvýšenie záťaže hlukom ani vibráciami. Trasa rýchlostnej cesty R7 je vo všetkých variantoch navrhnutá v dostatočnej vzdialenosti od obytného územia a jeho navrhovaného rozšírenia.

Odpadové hospodárstvo

Účelom odpadového hospodárstva v zmysle zákona o odpadoch je predchádzať vzniku odpadov, obmedzovať ich tvorbu, znižovať nebezpečné vlastnosti odpadov a prednostne zabezpečiť zhodnocovanie odpadov pred ich zneškodňovaním.

Infraštruktúru odpadového hospodárstva predstavujú zariadenia a objekty na nakladanie s odpadmi. Riešenie problematiky komunálneho odpadu a nový prístup k odpadom majú vplyv na zlepšenie stavu životného prostredia a na rast životnej úrovne obyvateľstva. Základným spôsobom zneškodňovania komunálneho odpadu je skládkovanie.

V obci Ohrady sú zabezpečené komplexné profesionálne služby v odpadovom hospodárstve:

- komunálny odpad sa zbiera v dvojtýždňovom intervale (zber zabezpečuje A.S.A. Slovensko s.r.o. a ukladá sa na riadenú skládku v obci Dolný Bar),

- v obci je zavedený komplexný separovaný zber odpadu (vrátane PET fliaš, skla, papiera, nebezpečného odpadu (napr. akumulátory), bielej techniky atď.) - zber zabezpečuje A.S.A. Slovensko s.r.o..

V súčasnosti nie sú na území obce žiadne divoké skládky ani smetiská.

Vzhľadom na prevažne poľnohospodársky ráz územia významný podiel na celkovej skladbe odpadu má odpad organického pôvodu popri samotnom komunálnom odpade. V strednodobom horizonte je potrebné zaviesť intenzívnejší separovaný zber biologicky rozložiteľných odpadov v obci. V nasledujúcich rokoch bude potrebné aj zvýšiť informovanosť občanov o separovanom zbere komunálnych odpadov.

Kvalita životného prostredia

V procese aktualizácie environmentálnej regionalizácie Slovenska sa v roku 2001 spracoval súbor tematických máp za územie Slovenskej republiky (spravidla v 1:500 000) vyjadrujúcich stav zložiek životného prostredia a mieru pôsobenia rizikových faktorov životného prostredia.

Na základe komplexného zhodnotenia stavu ovzdušia, podzemnej a povrchovej vody, pôdy, horninového prostredia, bioty a ďalších faktorov sa vymedzilo 5 stupňov kvality životného prostredia (ohrozené územia z hľadiska životného prostredia podľa environmentálnej regionalizácie sú tie, ktoré sú zaradené do 4. a 5. stupňa kvality životného prostredia).

Na základe vyššie uvedenej metodiky v celkovom hodnotení úrovní životného prostredia v riešenom území je 3. stupňa, čo znamená, že je to prostredie mierne narušené. Možno však konštatovať, že riešené územie patrí medzi najmenej znečistené územia v okrese Dunajská Streda. Hlavne je to spôsobené tým, že sa tu nenachádza žiadna priemyselná výroba a aj poľnohospodárstvo je v súčasnosti v útlme a nevyužíva umelé hnojivá (tak ako to bolo v minulosti).

V obci Ohrady sa nenachádzajú veľké ani stredné zdroje znečistenia ovzdušia. Nakoľko je obec plne plynofikovaná, znečistenie pri vykurovaní je minimálne. V roku 2015 bola realizovaná likvidácia nelegálnej skládky.

V strednodobom horizonte bude potrebné realizovať rozsiahle parkové úpravy v riešenom území – potrebné je obnoviť a zároveň rozšíriť verejnú zeleň. V strednodobom horizonte bude potrebné realizovať aj ďalšie aktivity s cieľom zlepšiť kvalitu životného prostredia v riešenom území: vybudovať verejnú kanalizáciu.

A.I Analýza vnútorného prostredia

Ludské zdroje, trh práce

Obyvateľstvo nemožno považovať za statický element, ale naopak vyznačuje sa silnou dynamikou jeho počtu, štruktúry, priestorového rozloženia a ďalších znakov. Logickým a nevyhnutným dôsledkom transformačných pohybov v politickej a ekonomickej sfére slovenskej spoločnosti po roku 1989 sú aj posuny v demografickom vývoji.

Počet obyvateľov obce Ohrady v 20. stor. mal viac-menej stabilne rastúci charakter. Pri Sčítaní obyvateľov, domov a bytov (SODB) v roku 2001 obec mala 1141 trvale bývajúcich obyvateľov, v čase SODB v roku 2011 obec už mala 1168 trvale bývajúcich obyvateľov. K 31.12.2014 v obci bývalo 1250 osôb. Stav obyvateľstva obce k 1.9.2015: 1277 osôb.

Tab. 5: Vývoj počtu obyvateľstva

Rok	2000	2001	2002	2003	2004	2005	2006	2007	2008	2009	2010	2011	2012	2013	2014
Počet obyv.	1151	1139	1155	1171	1179	1177	1177	1180	1181	1181	1188	1173	1160	1210	1250

údaje k 31.12.

Zdroj: Obecný úrad, Štatistický úrad SR, 2015

Predpoklad vývoja obyvateľov obce pre výhľadové obdobie sa vychádza z nasledujúcich cieľov:

- zachovať priaznivú vekovú štruktúru obyvateľstva obce,
- vytvoriť podmienky pre stabilizáciu a postupný nárast počtu obyvateľov obce,
- vytvoriť podmienky pre rozvoj podnikateľských aktivít v obci.

V budúcnosti predpokladáme ďalšie posilňovanie rozvojových impulzov z miest do okolitých vidieckych obcí s výhodnou polohou a dobrou dostupnosťou. Tieto predpoklady obec Ohrady spĺňa. Územný plán (z roku 2012) do roku 2025 prognózuje nárast počtu obyvateľov v dôsledku pozitívnej migračnej bilancie na cca 1446, v súlade s predchádzajúcim rozvojovým plánom sídelného útvaru Ohrady.

Skutočný potenciál obce získavať nových obyvateľov migráciou bude závisieť predovšetkým od globálnych vývojových tendencií a lokalizačných faktorov, dosahu hospodárskej krízy na investičnú aktivitu súkromného sektora, ale tiež od samotnej obce, jej rozvojovej politiky, udržania a zlepšenia kvality života v obci, ponuky služieb v obci, odstránenia deficitov infraštruktúry. Pristávanie mladších vekových skupín vo fertilmom veku by pre obec malo pozitívny prínos z hľadiska omladenia populácie a zvýšenia jej reprodukčnej vitality.

Tzv. pomer závislosti definovaný ako podiel populácie v poproduktívnom veku k populácii v produktívnom veku mierne rastie, pričom intenzívnejším nárastom sa počíta po

roku 2020. Ak hodnotíme stav pomocou indexu vitality (index vitality = počet obyvateľov v predproduktívnom veku / počet obyvateľov v poproduktívnom veku x 100), tak jeho hodnota (98,6) svedčí o silnej pozícii obyvateľov v poproduktívnom veku v obyvateľstve obce – veková štruktúra obyvateľstva zodpovedá priemeru regiónu (okresu Dunajská Streda), avšak je horšia ako celoslovenský priemer.

Podľa priemerného veku obyvateľstva obec vykazuje horšie hodnoty ako celoštátny priemer, hodnota tohto ukazovateľa svedčí o silnej váhe obyvateľov v poproduktívnom a produktívnom veku: priemerný vek obyvateľstva obce je 37,0 rokov, kým celoštátny priemer tohto ukazovateľa je 36,1 rokov.

Z hľadiska národnostného zloženia obyvateľstvo obce je heterogénne. Podľa SODB 2011 93,5% obyvateľstva obce sa hlásilo k maďarskej národnosti, kým 6,0% k slovenskej národnosti.

Tab. 6: Bývajúce obyvateľstvo podľa národnosti

Národnosť	Počet osôb
Slovenská	70
Maďarská	1092
Rómska	0
Rusínska	0
Ukrajinská	0
Česká	0
Nemecká	0
Poľská	0
Chorvátska	0
Srbská	0
Ruská	1
Židovská	0
Ostatné	0
Nezistené	5
Spolu	1168

Zdroj: ŠÚ SR SODB 2011

Tab. 7: Bývajúce obyvateľstvo podľa náboženského vyznania

Náboženské vyznanie / cirkev	Počet osôb
Rímskokatolícka cirkev	1051
Gréckokatolícka cirkev	0
Pravoslávna cirkev	1
Evanjelická cirkev augsburského vyznania	16
Reformovaná kresťanská cirkev	35
Náboženská spoločnosť Jehovovi svedkovia	4
Evanjelická cirkev metodistická	3
Apoštolská cirkev	0
Starokatolícka cirkev	0
Bratská jednota baptistov	0
Cirkev československá husitská	0
Cirkev adventistov siedmeho dňa	0
Cirkev bratská	0
Kresťanské zbory	0
Židovské náboženské obce	0
Iné	1
Bez vyznania	34
Nezistené	23
Spolu	1168

Zdroj: ŠÚ SR SODB 2011

Podľa SODB 2011 v náboženskej štruktúre obyvateľstva obce dominovali obyvatelia, ktorí sa prihlásili k rímskokatolíckemu náboženskému vyznaniu (tvorili 90,0% obyvateľstva obce). Počet osôb bez náboženského vyznania bol 34.

Ekonomická a sociálna situácia obyvateľov obce sa nevyhnutne odráža na spoločenskom vedomí i správaní. Zmenená životná situácia má vplyv na hodnotenie prebiehajúcich zmien a utvára novú spoločenskú klímu vrátane populačnej.

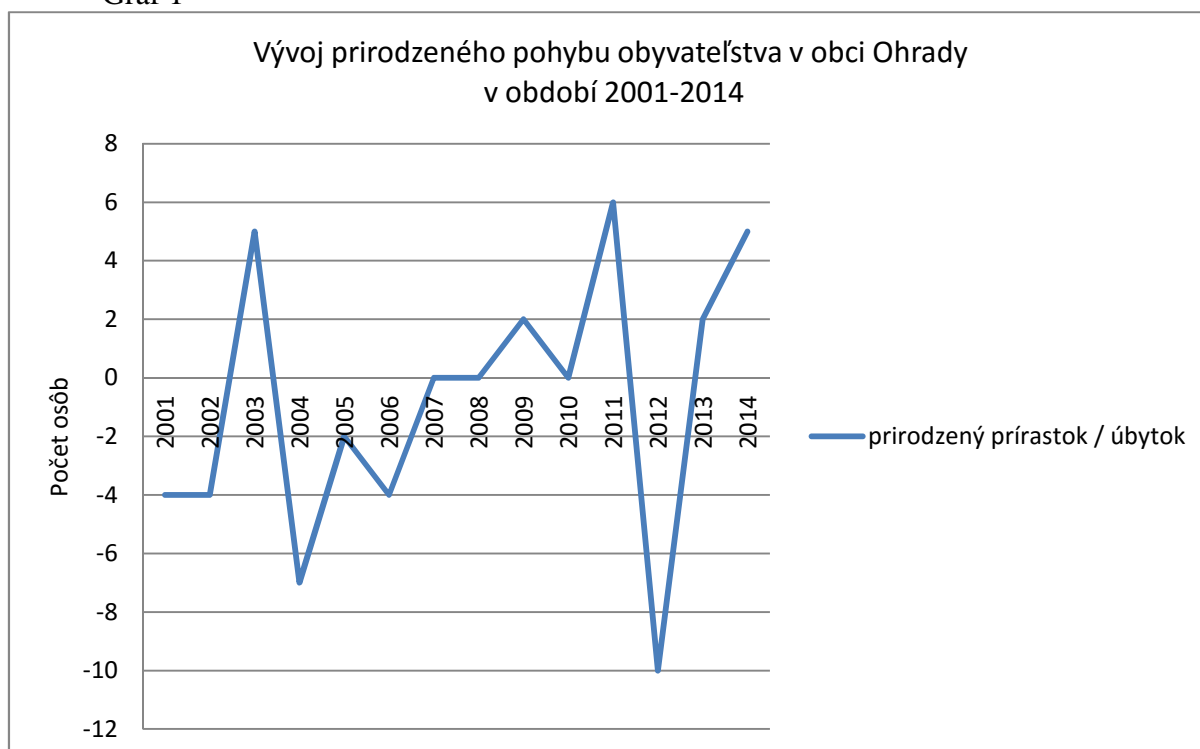
V období transformácie vzrástli príjmové a sociálne rozdiely - diferencovali sa možnosti získania bytu, objavili sa ohrozenia a obavy zo straty zamestnania, čo v konečnom dôsledku viedlo a vedie k diferencovanému prístupu k takým rozhodnutiam, ako je uzatvorenie manželstva, založenie rodiny a počet detí.

Veľké množstvo rozličných foriem demografickej dynamiky možno rozdeliť do troch kategórií pohybu: prirodzený pohyb obyvateľstva, mechanický pohyb obyvateľstva, sociálno-ekonomický pohyb obyvateľstva.

Prirodzený pohyb obyvateľstva

Populácia obce má podpriemernú úroveň pôrodnosti, miera natality je pod celoštátnym priemerom. Miera úmrtnosti v obci je na celoštátnom priemere. V úmrtnosti podľa príčin smrti, podobne ako v celej republike, tak aj v mikropriestore obce dominuje úmrtnosť na ochorenia obehovej sústavy, predovšetkým ischemické choroby srdca. V riešenom regióne vysoká je aj úmrtnosť na nádorové ochorenia, na ochorenia dýchacej a tráviacej sústavy, na cievne choroby mozgu.

Graf 1



Zdroj: Štatistický úrad SR

Tab. 8: Vývoj počtu narodených v obci v období 2001-2014

Rok	2001	2002	2003	2004	2005	2006	2007	2008	2009	2010	2011	2012	2013	2014
Narodení	11	5	11	7	10	6	15	10	11	8	15	7	9	17

Zdroj: Štatistický úrad SR

Tab. 9: Vývoj počtu zomretých v obci v období 2001-2014

Rok	2001	2002	2003	2004	2005	2006	2007	2008	2009	2010	2011	2012	2013	2014
Zomretí	15	9	6	14	12	10	15	10	9	8	9	17	7	12

Zdroj: Štatistický úrad SR

Rozdiel medzi počtom živonarodených a zomretých indikuje mierny prirodzený úbytok obyvateľstva v obci: v období 2001-2014 počet narodených bol 142, kým počet zomretých bol 153.

V budúcich 10 rokoch na základe prirodzeného vývoja bez vplyvu migračného salda (kladného alebo záporného) celkový počet obyvateľov obce bude ďalej klesať.

Podiel populácie v predproduktívnom (veková skupina 0-14), produktívnom (muži 15-59, ženy 15-54) a poproduktívnom (muži nad 60, ženy nad 55) veku na celkovej populácii obce je nepriaznivejší ako celoštátny trend.

Nekoordinovaná exploatácia prírodných zdrojov, znečisťovanie ovzdušia, vody a pôdy, dopravná záťaž so všetkými negatívnymi dôsledkami spôsobuje prenikanie cudzorodých látok do prostredia a tým do potravinového reťazca. Nedomyšlené sceľovanie pozemkov a nie vždy odborne vyriešené odvodnenie v synergii s vyššie menovanými negatívnymi javmi podmieňujú celkové zhoršenie stavu prostredia, čo má nepriaznivý dopad na genofond rastlín a živočíchov. To všetko prispieva k celkovému zníženiu kvality štruktúry krajiny a ekosystémov a vo svojich dôsledkoch negatívne ovplyvňuje vek a zdravotný stav ľudskej populácie v tomto regióne.

Stredná dĺžka života vyjadruje očakávanú dĺžku života pri narodení jedinca pri zohľadnení počtu úmrtí vo všetkých vekových kategóriách. Obec (ako i jej mikropriestor) v porovnaní so SR dosahuje nižšiu strednú dĺžku života aj u mužov aj u žien.

Populačný vývoj ovplyvňuje aj ďalší významný demografický ukazovateľ – potratovosť, na ktorom má určitý podiel aj environmentálny aspekt, nakoľko pôsobenie škodlivín v ovzduší, vode a potravinách sa dokázateľne negatívne prejavuje najmä u tehotných žien. Index potratovosti v mikropriestore obce (v okrese Dunajská Streda) je vyšší než celoštátny priemer. Počet živonarodených s vrodenuou chybou v záujmovom regióne je pod celoštátnym priemerom.

Mechanický pohyb obyvateľstva

Priestorová a sociálna mobilita obyvateľstva navzájom od seba závisia. Zmena sociálnej štruktúry vyvoláva priestorové pohyby obyvateľstva. Rozvoj priemyslu a terciárnych aktivít a ich lokalizácia predovšetkým v mestských sídlach vyvolali rozsiahle presuny obyvateľstva do miest – migrácia občanov obce v podstate odráža rozdiely medzi okolitými sídlami v sociálnych a ekonomických podmienkach života ľudí.

Tab. 10: Bývajúce obyvateľstvo podľa veku – I.

Trvalo bývajúce obyvateľstvo		Vekové skupiny										
		0-4	5-9	10-14	15-19	20-24	25-29	30-34	35-39	40-44	45-49	50-54
Muži	591	31	23	30	39	50	50	43	51	42	42	39
Ženy	577	21	20	32	25	36	34	56	54	40	31	46
Spolu	1168	52	43	62	64	86	84	99	105	82	73	85

Zdroj: ŠÚ SR SODB 2011

Tab. 11: Bývajúce obyvateľstvo podľa veku – II.

Trvalo bývajúce obyvateľstvo		Vekové skupiny										
		55-59	60-64	65-69	70-74	75-79	80-84	85-89	90-94	95-99	100+	nezistené
Muži	591	44	41	29	19	7	10	1	0	0	0	0
Ženy	577	54	45	24	17	20	11	10	1	0	0	0
Spolu	1168	98	86	53	36	27	21	11	1	0	0	0

Zdroj: ŠÚ SR SODB 2011

Tab. 12: Základné charakteristiky obyvateľstva obce Ohrady podľa ekonomických aktivít

Trvalo bývajúce obyvateľstvo	Ekonomická aktivita													
	Pracujúci (okrem dôchodcov)	Pracujúci dôchodcovia	Osoby na materskej dovolenke	Osoby na rodičovskej dovolenke	Nezamestnaní	Študenti stredných škôl	Študenti vysokých škôl	Osoby v domácnosti	Dôchodcovia	Prijemcovia kapitálových príjmov	Deti do 16. Rokov (nar. po 20.5.1995)	Iná	Nezistená	Z toho ekonomicky aktívny
1168	520	15	5	25	76	44	32	4	242	6	165	16	18	616

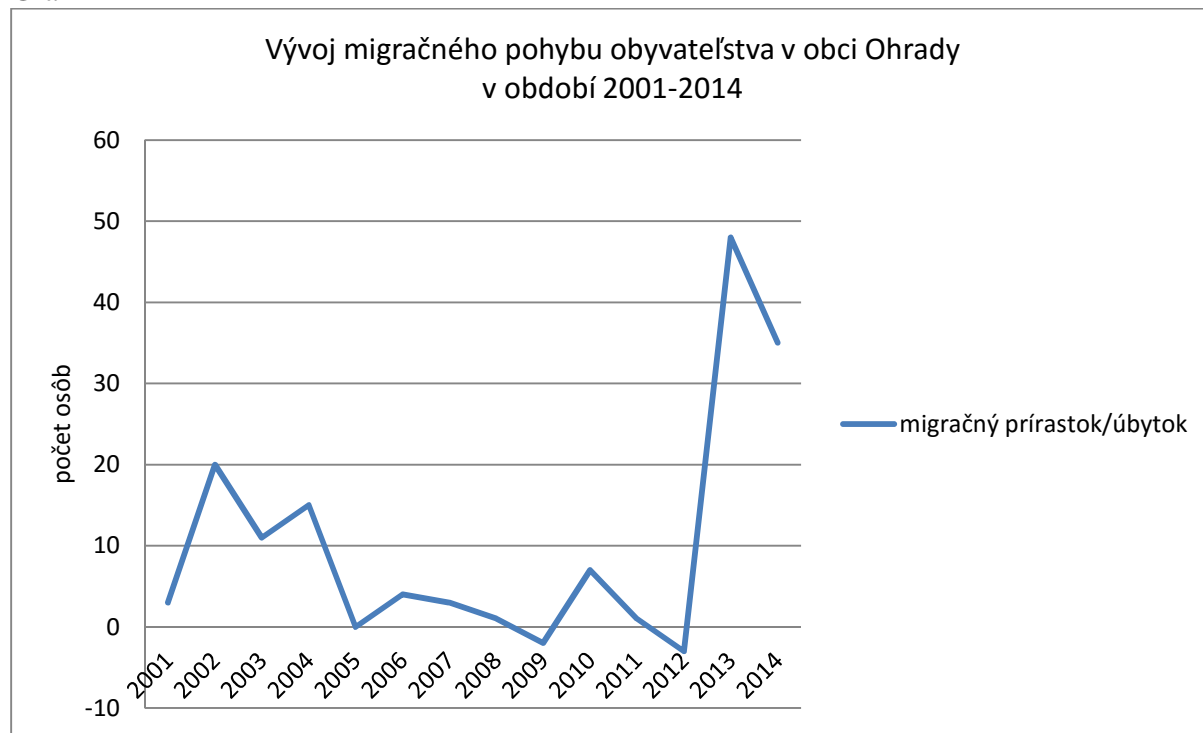
Zdroj: ŠÚ SR SODB 2011

Z priestorového hodnotenia dochádzky do zamestnania rozhodujúca zložka pracovnej sily je zamestnaná v Dunajskej Strede. Takmer 2/3 ekonomicky aktívnych obyvateľov obce má svoje pracovisko v inej obci. V členení podľa pohlavia bola dochádzka žien do zamestnania mimo obce nižšia ako mužov, čo je spôsobené hlavne tým, že ženy vzhľadom na svoje materské povinnosti sú menej mobilné. V odvetvovej štruktúre hospodárstva najvyšší odchod za prácou majú priemyselná výroba a služby. Najnižší odchod za prácou je v poľnohospodárstve.

Migrácia obyvateľstva je taký pohyb obyvateľstva, ktorý sa viaže na zmenu trvalého bydliska. Pri tomto pohybe vznikajú významné zmeny v priestorovom rozmiestnení pracovnej sily. Tá je však do značnej miery ovplyvňovaná predovšetkým možnosťou získania bývania a zamestnania. 2/3 obyvateľov obce sa narodilo v obci súčasného bydliska, čo svedčí o tom, že podiel ľudí prisťahovaných do obce je výrazný.

V období 2001-2014 do obce sa prisťahovalo 357 osôb, pričom v tom istom období z obce sa odsťahovalo len 214 osôb. Tieto údaje svedčia o výraznom migračnom prírastku obyvateľstva. V najbližších rokoch prvoradou úlohou bude ďalšia podpora migračného prírastku obyvateľstva obce.

Graf 2



Zdroj: Štatistický úrad SR

Tab. 13: Vývoj počtu prisťahovaných na trvalý pobyt do obce v období 2001-2014

Rok	2001	2002	2003	2004	2005	2006	2007	2008	2009	2010	2011	2012	2013	2014
Prisťahovaní na trvalý pobyt	13	26	28	30	24	25	21	16	6	17	24	12	64	51

Zdroj: Štatistický úrad SR

Tab. 14: Vývoj počtu vystáhaných z trvalého pobytu z obce v období 2001-2014

Rok	2001	2002	2003	2004	2005	2006	2007	2008	2009	2010	2011	2012	2013	2014
Vystáhaní z trvalého pobytu	10	6	17	15	24	21	18	15	8	10	23	15	16	16

Zdroj: Štatistický úrad SR

Sociálno-ekonomický pohyb obyvateľstva

Táto mobilita zahŕňa presuny obyvateľstva medzi jednotlivými sociálnymi skupinami. Výsledkom tohto pohybu sú zmeny v štruktúre obyvateľstva podľa ekonomických a kultúrnych znakov.

Miera ekonomickej aktivity obyvateľov obce je nad celoštátnym priemerom – až 52,7% (v čase SODB 2001 bola len 50,6%). V čase SODB 2011 v obci bolo 76 nezamestnaných, čo predstavovalo až 12,3% ekonomicky aktívnych osôb. V období 2011-2015 počet nezamestnaných výrazne narástol, v súčasnosti miera evidovanej nezamestnanosti je vysokej úrovni okolo 15%. 20,7% obyvateľstva obce je dôchodcom.

Za posledných 10 rokov došlo k úbytku pracovných príležitostí v mnohých sektoroch hospodárstva mikroregiónu obce, v najväčšej miere v nosných výrobných odvetviach riešeného územia – v pôdohospodárstve a priemysle. Súčasnú zamestnanosť v obci (i jej mikropriestore) okrem kvalitných agroprodukcčných prírodných podmienok ovplyvňuje najmä proces privatizácie hospodárstva, stav a rozvoj malého a stredného podnikania.

Základom hospodárskej aktivity a zdrojom obživy tunajšieho obyvateľstva bola od najstarších čias poľnohospodárska výroba, ktorá sa realizovala vo veľmi priaznivých prírodných podmienkach. V dôsledku reštrukturalizácie hospodárstva v minulom desaťročí mierne klesol počet pracovníkov v tomto odvetví. Priemyselná výroba bezprostredného okolia obce zažila veľmi ťažké chvíle v období transformácie - tvorba nových pracovných miest v tomto odvetví v okrese Dunajská Streda je stále ešte nízka.

Školské vzdelanie je výrazom kultúrnej vyspelosti každej spoločnosti. Je jedným z činiteľov ovplyvňujúcich životnú úroveň a podmieňujúcich úspešný rozvoj národného hospodárstva vo všetkých jeho oblastiach.

Z hľadiska vzdelanosti obyvateľstva obec (ako aj celý okres Dunajská Streda) vykazuje veľmi nízku vzdelanostnú úroveň. Nízka vzdelanostná úroveň obyvateľstva je dôsledkom viacerých faktorov: malá mobilita obyvateľstva obce vplyvom jazykovej bariéry (tak v súčasnosti, ako aj v minulosti – jazyková uzavretosť komunity je typickou črtou záujmového územia), rurálny charakter územia (čo sa všeobecne vyznačuje podpriemernou vzdelanostnou štruktúrou, študovanie nie je rodinným príkladom), neúplný školský systém pre obyvateľov maďarskej národnosti.

V štruktúre školského vzdelania na úrovni obce a Slovenska sú extrémne veľké rozdiely. Index vzdelanosti obyvateľov obce Ohrady nedosahuje ani polovicu celoštátneho priemeru.

Tab. 15: Bývajúce obyvateľstvo podľa pohlavia a podľa najvyššieho skončeného stupňa školského vzdelania – I

Trvalo bývajúce	Najvyššie dosiahnuté vzdelanie
-----------------	--------------------------------

obyvateľstvo spolu	Základné	Učňovské (bez maturity)	Stredné odborné (bez maturity)	Úplné stredné učňovské (s maturitou)	Úplné stredné odborné (s maturitou)
1168	227	222	122	40	200

Zdroj: ŠÚ SR SODB 2011

Tab. 16: Bývajúce obyvateľstvo podľa pohlavia a podľa najvyššieho skončeného stupňa školského vzdelania – II.

Najvyššie dosiahnuté vzdelanie						
Úplné stredné všeobecné	Vyššie odborné	Vysokoškolské bakalárske	Vysokoškolské inž., mag., doktr.	Vysokoškolské doktorandské	Bez vzdelania	Nezistené
62	19	21	74	4	162	15

Zdroj: ŠÚ SR SODB 2011

Potreby našej ekonomiky a štruktúrne zmeny v technike, technológii a medzi odvetviami vyvolali analogické zmeny v sociálnej štruktúre ekonomicky aktívneho obyvateľstva.

V období 2000-2012 vzrástol podiel podnikateľov, avšak sa znížil podiel družstevných poľnohospodárov. Podnikateľská aktivita v obci (ako aj v jej mikropriestore) je na relatívne dobrej úrovni. Relatívne vysoký podiel podnikateľov na celkovom počte ekonomicky aktívneho obyvateľstva zdôvodňuje hlavne nedostatok pracovných možností v obci (i v jej mikropriestore) – veľa ľudí sa začalo podnikat' z núdze.

Nezamestnanosť

Najvýznamnejším ukazovateľom situácie na trhu práce je miera nezamestnanosti, ktorá je jedným zo základných kritérií pre klasifikovanie problémových regiónov. Sprievodným javom vysokej miery nezamestnanosti je sociálna a ekonomická ohrozenosť.

Ekonomická recesia, likvidácia veľkých zamestnávateľov a nízka reštrukturalizácia ekonomickej základne vyvolali aj v záujmovom regióne silný tlak na trh práce, napriek tomu miera nezamestnanosti v širšom okolí obce, v okrese Dunajská Streda bola v prvej polovici minulého desaťročia pod úrovňou celoštátneho priemeru (keďže blízka Bratislava poskytovala veľké množstvo pracovných príležitostí). K 30.6.2007 v obci bolo 40 nezamestnaných (z toho 26 žien), miera nezamestnanosti bola 7,0% (mierne nižšia ako celoštátny priemer). Po roku 2008 globálna ekonomická kríza vyvolala v záujmovom regióne veľký tlak na trh práce – miera nezamestnanosti v obci i jej okolí narástla.

V širšom okolí obce, v okrese Dunajská Streda k 31.12.2014 miera nezamestnanosti bola 10,34 %, kým celoštátny priemer bol 12,29 %. K 31.12.2014 v obci Ohrady bolo 94 nezamestnaných (z toho 57 žien) – miera nezamestnanosti bola 15,30 %.

Tab. 17: Regióny podľa miery evidovanej nezamestnanosti v SR k 31.12.2014

Územie	Miera evid. nezam. v %
--------	------------------------

Obec Ohrady	15,30
Slovensko	12,29
Dunajská Streda	10,34
Trnavský kraj	8,03

Zdroj: UPSVAR, 2015

Najväčšími problémami súčasného trhu práce sú:

- vysoká miera nezamestnanosti ľudí vo veku nad 40 rokov,
- vysoká miera dlhodobej nezamestnanosti – vyše polovica nezamestnaných nemá prácu už vyše 1 roka.

Vzdelanostná štruktúra nezamestnaných odhaľuje, že najzraniteľnejšie sú skupiny s najnižšou kvalifikáciou a vzdelaním. Nízky stupeň vzdelania predstavuje hlavnú prekážku pri uplatnení sa na trhu práce. Vysoká nezamestnanosť osôb s nízkym vzdelaním svedčí o štrukturálnych zmenách v dopyte po práci a jeho orientácii na kvalifikovanú a kvalifikačne flexibilnú pracovnú silu.

Mzdy

Jedným z najdôležitejších ukazovateľov vyspelosti regiónov je cena práce. Je zrejme, že problémy, ktoré sa kumulovali v súvislosti s málo efektívnou ekonomikou v predchádzajúcom období, ako aj mnohé lapsusy po roku 1989 spôsobili, že veľká časť obyvateľov Slovenska nie je schopná naplniť v plnej miere svoje potreby.

Okres Dunajská Streda na základe výšky priemerných miezd patrí medzi podpriemerné regióny Slovenska, príjmy tunajších obyvateľov sú výrazne pod krajským a celoslovenským priemerom: v roku 2011 priemerná mzda v okrese Dunajská Streda bola 706 EUR, kým priemerná mzda na Slovensku bola o takmer 25% vyššia. Takáto nízka úroveň nominálnej mzdy v záujmovom regióne je odrazom faktorov, ako nmoderná štruktúra hospodárstva (v regióne dominuje poľnohospodárstvo) a nedostatok pracovných možností.

Tab. 18: Priemerná nominálna mesačná mzda zamestnanca (EUR) v období 2010-2014

	2010	2011	2012	2013	2014
Slovenská republika	828	853	881	891	957
Trnavský kraj	787	815	831	841	892
Okres Dunajská Streda	670	706	722	725	768

Zdroj: Štatistický úrad SR, 2015

Tab. 19: Štruktúra počtu evidovaných nezamestnaných podľa dĺžky evidencie v obci k 31.12.2014

v tom podľa dĺžky evidencie											
0-3 mesiacov	4-6 mesiacov	7-9 mesiacov	10-12 mesiacov	13-18 mesiacov	19-24 mesiacov	25-30 mesiacov	31-36 mesiacov	37-42 mesiacov	43-48 mesiacov	nad 48 mesiacov	N/A
12	20	12	5	8	10	3	4	5	2	13	0

Zdroj: UPSVAR, 2015

Tab. 20: Veková štruktúra evidovaných nezamestnaných v obci k 31.12.2014

v tom podľa veku										
N/A	< 20 rokov	>= 20 do < 25 rokov	>= 25 do < 30 rokov	>= 30 do < 35 rokov	>= 35 do < 40 rokov	>= 40 do < 45 rokov	>= 45 do < 50 rokov	>= 50 do < 55 rokov	>= 55 do < 60 rokov	>= 60 rokov
0	2	15	9	11	15	10	7	13	10	2

Zdroj: UPSVAR, 2015

Tab. 21: Počet evidovaných nezamestnaných podľa vzdelanostnej štruktúry v obci k 31.12.2014 - v tom podľa najvyššie dosiahnutého vzdelania

N/A - neurčené	10 - Neukončené základné vzdelanie	11 - Základné vzdelanie	12 - Nižšie stredné odborné vzdelanie	13 - Stredné odborné vzdelanie	14 - Úplné stredné odborné vzdelanie	15 - Úplné stredné všeobecné vzdelanie	16 - Vyššie odborné vzdelanie	17 - Vysokoškolské vzdelanie prvého stupňa	18 - Vysokoškolské vzdelanie druhého stupňa	19 - Vysokoškolské vzdelanie tretieho stupňa
0	0	12	0	39	31	6	1	3	2	0

Zdroj: UPSVAR, 2015

Ľudia ohrození rizikom sociálneho vylúčenia

Najpočetnejšou skupinou ľudí ohrozených rizikom sociálneho vylúčenia sú nezamestnaní. V najbližších rokoch bude potrebné sústrediť pozornosť aj na pracovnú silu vo vekových skupinách nad 40 rokov, ktorí sú ohrození rizikom sociálneho vylúčenia, lebo väčšinou majú nízku adaptabilitu na meniace sa požiadavky pracovného trhu a majú zväčša nevyhovujúcu kvalifikáciu, čoho dôsledok je ich nízka atraktivita pre zamestnávateľa (majú malú šancu uplatniť sa na trhu práce).

Ďalšou skupinou ľudí ohrozených rizikom sociálneho vylúčenia sú starší obyvatelia, ktorí sú poberateľmi starobných dôchodkov (výraznejšie vyššie vekové kategórie) a zdravotne, zmyslovo a duševne postihnutí občania. Títo občania sú v prevažnej miere poberateľmi invalidných dôchodkov.

Ďalšou významnou skupinou ľudí, ktorých možno zaradiť medzi ohrozených rizikom sociálneho vylúčenia, sú deti odkázané na pomoc cudzích a prípadne iné sociálne ohrozené skupiny obyvateľov.

V budúcom období možno predpokladať zvýšený záujem občanov o sociálne služby, keďže dochádza k starnutiu populácie, čo predstavuje celoeurópsky trend.

Domový a bytový fond, domácnosti ako spoločenské jednotky

Bývanie je hlavnou funkciou v riešenom území. Úroveň bývania je jednou zo základných charakteristík životnej úrovne obyvateľstva. Jej vývoj úzko súvisí s rastom počtu obyvateľstva, jeho štruktúrou a rozmiestnením. Ovplyvňuje úroveň reprodukcie pracovných síl, pôsobí na celkový životný štýl obyvateľstva.

Jedným zo základných predpokladov na riešenie celkovej nepriaznivej situácie v regióne, ako sú nízka ekonomická aktivita obyvateľov a nepriaznivý demografický vývoj s priamym dopadom na jeho vekovú štruktúru, je vytváranie podmienok na bývanie.

V čase SODB 2001 v obci bolo 341 trvalo obývaných bytov, o 10 rokov neskôr, v čase SODB 2011 v obci bolo už 387 trvalo obývaných bytov. Na domovom fonde obce rozhodujúci podiel majú rodinné domy. V roku 2011 počet neobývaných bytov bol veľmi vysoký (38). Veľká časť neobývaných bytov je určitou rezervou pre skvalitňovanie domového fondu, nakoľko po ich rekonštrukcii sa spravidla zvýši ich vybavenosť.

Od mája 2011 došlo k miernym zmenám v počte a štruktúre domového fondu. Individuálna bytová výstavba v obci je veľmi intenzívna, v období 2011-2014 bolo vybudovaných až 24 nových rodinných domov. V období 2011-2014 bolo vybudovaných 57 bytov v bytových domoch (medzi nimi veľký podiel majú obecné nájomné byty). Táto skutočnosť svedčí o dynamickom raste výstavby bytov v obci za ostatné roky, čo však pravdepodobne spomaľuje v strednodobom horizonte.

Záujem o bývanie v prímestskej oblasti Dunajskej Stredy predstavuje predpoklad rozširovania a modernizácie bytového fondu v obci a následne zlepšenia jeho vekovej skladby. V budúcnosti možno očakávať rast záujmu o novú bytovú výstavbu aj zo strany súčasných obyvateľov obce. Miestna samospráva plánuje rozšíriť možnosti nájomného bývania v obci vytvorením obecných nájomných bytových domov v strednodobom horizonte.

Tab. 22: Vývoj počtu postavených rod. domov a bytových domov v období 2002-2014

Rok	2002	2003	2004	2005	2006	2007	2008	2009	2010	2011	2012	2013	2014
Počet postavených rod. domov	4	4	7	4	2	5	4	4	4	9	5	4	6
Počet postavených bytových domov/počet bytov	-	1/9	-	-	1/9	-	-	-	-	-	1/12 1/12	1/9	1/12 1/12

Zdroj: Obecný úrad

Trvalo obývané domy vykazujú priaznivú vekovú štruktúru. Od veku bytov čiastočne závisia aj všetky ostatné charakteristiky, počínajúc veľkosťou, až po ich technické vybavenie.

Bývanie a jeho úroveň patria k dôležitým aspektom celkových životných podmienok obyvateľstva. Byt neplní iba materiálnu funkciu prirodzených potrieb rodiny ako základnej jednotky spoločnosti, ale zároveň je výraznou zložkou kultúrneho štandardu obyvateľstva a v nemalej miere aktívne pôsobí na regeneráciu ľudí.

Na celkovú úroveň bývania pôsobí predovšetkým počet obyvateľov bývajúcich v bytoch a domácnostiach, čo je však popri celkovom počte bytov a ich vybavení podmienené demografickou skladbou obyvateľstva a domácností. Vo všetkých základných ukazovateľoch úrovne bývania došlo za obdobie 1991-2011 k pozitívnemu vývoju. Priemerná veľkosť obytnej plochy v m² na 1 osobu je nad celoštátnym priemerom. Bytový fond obce má priemerný štandard vybavenosti.

Tab. 23: Základné charakteristiky domového fondu obce I.

Domy										
spolu	Obývané									
	spolu	Podľa typu			Podľa formy vlastníctva					
		Z toho			Z toho					
	rodinné	bytové	iné	fyzické osoby	štát	obce	iné právnické	kombinácia vlastníkov	iné	
406	349	3	2	342	0	3	0	3	2	

Zdroj: ŠÚ SR SODB 2011

Tab. 24: Základné charakteristiky domového fondu obce II.

Domy											
Neobývané											S nezistenou obývanosťou
spolu	Podľa dôvodov neobývanosti					Podľa obdobia výstavby					
	Zmena vlastníkov	Určené na rekreáciu	Uvoľnené na prestavbu	Nespôsobilé na bývanie	Z iných dôvodov	Do roku 1945	1946-1990	1991-2000	2001 a neskôr	nezistené	
37	6	6	1	9	15	0	0	0	0	37	6

Zdroj: ŠÚ SR SODB 2011

Tab. 25: Charakteristiky obývaných bytov v rodinných domoch - I

Obývané byty v rodinných domoch									
spolu	Podľa celkovej podlahovej plochy bytu v m ²				Podľa zásobovania vodou (vodovod)				
	< 40	40-80	80-120	120+	v byte zo spoločného zdroja	V byte z vlastného zdroja	Mimo bytu	Bez vodovodu	
354	3	36	158	152	147	179	2	5	

Zdroj: ŠÚ SR SODB 2011

Tab. 26: Vybavenie obývaných bytov v rodinných domoch - II

Obývané byty v rodinných domoch				
Podľa vybavenosti domácností			Podľa pripojenia	
Mobilný telefón	Osobný počítač, notebook	Osobné auto	Na pevnú telefónnu linku	Na internet
282	188	244	180	180

Zdroj: ŠÚ SR SODB 2011

Tab. 27: Základné charakteristiky bytového fondu obce Ohrady – I.

Byty															
Obývané															
spolu	spolu	Podľa formy vlastníctva					Podľa počtu obytných miestností					Podľa veľkosti obytnej plochy v m ²			
		Vlastné byty v byt. domoch	Byty vo vlastných rod. domoch	Obecné byty	Družstevné byty	Iné	1	2	3	4	5+	<40	40-80	80-100	100+
429	387	15	332	13	0	10	2	21	100	107	152	24	197	67	94

Zdroj: ŠÚ SR SODB 2011

Tab. 28: Základné charakteristiky bytového fondu obce Ohrady – II.

Byty															
Obývané										Neobývané					S nezistenou obývanosťou
Podľa typu kúrenia				Podľa zdrojov energie využívaných na kúrenie						spolu	Podľa dôvodov neobývanosti				
Ústredné diaľkové	Ústredné lokálne	Iný	Bez kúrenia	Plyn	Elektrina	Kvapalné palivo	Pevné palivo	Iný	Žiadny		Zmena vlastníkov	Určené na rekreáciu	Nespôsobilé na bývanie	Z iných dôvodov	
27	261	63	2	316	16	0	22	2	2	38	6	6	8	18	4

Zdroj: ŠÚ SR SODB 2011

Dopravná a technická infraštruktúra

Rozvoj infraštruktúry je jedným zo základných predpokladov rozvoja každého regiónu i obce a výrazne ovplyvňuje hospodársky potenciál, spôsob života a životnú úroveň obyvateľstva.

Dopravná infraštruktúra

Kvalitná dopravná infraštruktúra a dobrá dopravná dostupnosť sú základné predpoklady rozvoja obce, ktoré významne ovplyvňujú jej hospodársky potenciál, spôsob života i životnú úroveň jej obyvateľov. Veľký význam dopravy je daný jej podstatným vplyvom na efektívnosť dovozu vstupov do územia a vývozu výstupov výroby z daného územia.

Záujmové územie sa nachádza v blízkosti križovatiek viacerých ciest európskeho významu, čo v budúcnosti môže znamenať silný rozvojový impulz pre daný región.

V blízkosti obce Ohrady prechádzajú 2 európske multimodálne koridory:

- koridor č. IV (Berlín / Norimberg-Praha-Kúty-Bratislava-Nové Zámky / Komárno-Štúrovo-Maďarsko lokalizovaný pre trate železničnej a kombinovanej dopravy),
- koridor č. VII (vodná cesta Dunaj – najbližší prístav sa nachádza v Gabčíkove vo vzdialenosti 15 km).

Obec má relatívne dobrú dopravnú polohu aj vo vzťahu k diaľničnému systému Európy: 50 km západne od obce – pri Bratislave – prechádza diaľnica E75/E58, v rovnakej vzdialenosti južne od obce, na území Maďarskej republiky pri meste Győr, taktiež prechádza diaľnica.

Tieto dopravné koridory patria medzi najvýznamnejšie komunikačné osi v Európe. V budúcnosti teda nevyhnutnou úlohou bude využiť prítomnosť hore uvedených európskych komunikačných systémov (bude potrebné zlepšiť infraštruktúrne prepojenia na hore uvedené európske multimodálne koridory).

Cestná infraštruktúra

Nadradená komunikačná sieť celoštátneho a medzinárodného významu neprechádza územím obce. Cesty I. a II. triedy prechádzajú v blízkosti obce cca 5 km, pripájajú ju na susediace okresné mestá, čím skracujú ich prepravné vzdialenosti a odľahčujú obec Ohrady od tranzitnej dopravy nadregionálneho významu.

Na nadradený komunikačný systém je obec Ohrady napojená prostredníctvom cesty III. triedy č. III/063029 Dunajská Streda – Ohrady - Trhová Hradská. Prepojením na dopravné koridory (cesty č. I/63, II/561) zabezpečuje dopravné spojenie s ďalšími obcami a mestami. Katastrálnym územím obce prechádza v dĺžke 4,5 km a samotným zastavaným územím v dĺžke 1,4 km.

Na sčítacom úseku č. 82880 (Dunajská Streda – Trhová Hradská) cesty č. III/063029 predstavovalo podľa sčítania dopravy z r. 2005 dopravné zaťaženie 2537 voz./24 hod. Z tohto objemu predstavuje nákladná doprava 18,5%. Cesta III/063029 je upravená v kategórii C7,5/70. Z hľadiska pozdĺžnych a priečných nerovností je vozovka vo vyhovujúcom stave.

V zastavanom území obce na cestu č. III/063029 vyúsťuje cesta č. III/063034 Ohrady – Dolný Bar. Dopravné zaťaženie tejto cesty je minimálne, nepredstavuje nadmernú dopravnú záťaž.

Najvýznamnejšími cestnými ťahmi prechádzajúcimi v blízkosti riešeného územia (cca 5 km), t.j. obce Ohrady sú cesty:

- cesta I/63 – Štúrovo – Komárno - Dunajská Streda - Bratislava – cestný ťah medzinárodného významu (E 575),
- cesta II/561 (Veľký Meder - Galanta) – cestný ťah medziregionálneho významu.

Cez riešené územie prechádza významná cestná komunikácia Dunajská Streda - Ohrady - Trhová Hradská - Trstice.

Miestne komunikácie ústia na dopravnú sieť sídla prevažne kolmo, čiastočne aj šikmo a vytvárajú obslužnú komunikačnú sieť obce. Miestne komunikácie majú bezprašnú povrchovú úpravu (všetky miestne komunikácie majú spevnený povrch) a rôzne šírkové a smerové usporiadanie.

Chodník je vybudovaný v zastavanom území obce pozdĺž cesty III. triedy č. III/063029 a pozdĺž niektorých miestnych komunikácií.

Pre bezpečnosť cestnej premávky je potrebné ďalej rozvíjať miestny systém chodníkov, ako aj skvalitniť miestne komunikácie.

V strednodobom horizonte – po vybudovaní kanalizácie obce – je potrebná rozsiahla rekonštrukcia miestnych komunikácií vzhľadom na bezpečnosť a plynulosť dopravy. V tomto časovom horizonte je potrebné aj rozšíriť chodníkový systém a parkovacie plochy pre riešenie problematiky statickej dopravy.

V strednodobom horizonte dopravnú polohu záujmového územia kladne ovplyvní aj výstavba plánovanej rýchlostnej komunikácie R7 (Bratislava – Dunajská Streda – Nové Zámky – Lučenec). Trasa cesty R7 má byť vedená cez k.ú. Ohrady. Zlepší sa najmä dostupnosť hlavného mesta, ako aj dostupnosť regionálnych centier Podunajského regiónu – Kolárova a Nových Zámkov.

Železničná doprava

Obec Ohrady nie je priamo napojená na európsky železničný systém. Najbližšia železničná stanica je v meste Dunajská Streda na železničnej trati č. 131 (Bratislava-Dunajská Streda-Komárno, jednokolejná trať, neelektrifikovaná). V budúcnosti sa plánuje modernizácia trate č. 131 na traťovú rýchlosť 120 km/h, vrátane elektrifikácie a technickej modernizácie.

Hromadná doprava

Integrovaný regionálny systém hromadnej dopravy zabezpečuje organizáciu a prepojenie hlavných zložiek hromadnej cestnej dopravy v hlavných smeroch pohybu cestujúcich, ktorými pre riešené územie sú:

- cesty do okresného centra Dunajská Streda (6 km),
- cesty do hlavného mesta Bratislava (50 km).

Hromadnú prepravu osôb do zamestnania, škôl, úradov a za nákupmi zabezpečuje autobusová preprava (prostredníctvom prímestských liniek, ktoré zabezpečuje prevažne SAD Dunajská Streda a.s.). Hromadnú osobnú dopravu zabezpečuje spoločnosť autobusovej dopravy SAD Dunajská Streda na linkách Dunajská Streda – Trhová Hradská - Trstice a Dunajská Streda – Šaľa –Nitra. Spojenie s okresným mestom zabezpečuje 13 párov spojov denne na oboch linkách spolu. V obci sú 2 autobusové zastávky, situované na prietahu cesty III. triedy zastavaným územím obce.

Ostatné druhy dopravy

Konfigurácia terénu, rozmiestnenie funkcií bývania, vybavenosti, práce, rekreácie a relatívne málo frekventovaný charakter dopravy v sídle dávajú predpoklady k významnejšiemu postaveniu bicyklovej dopravy ako jedného zo základných vnútroobecných dopravných systémov a ekologicky najefektívnejšieho druhu dopravy.

Samostatné cyklistické chodníky v riešenom území nie sú vybudované ani vyznačené. Bicykel je však dôležitým dopravným prostriedkom v obci a pre dopravu medzi susednými obcami. Obec Ohrady je napojená na systém cyklistických chodníkov Dunajská Streda – Malé Dvorníky – Ohrady – Trhová Hradská – Topoľníky.

V strednodobom horizonte bude potrebné pokračovať vo výstavbe systému cyklistických chodníkov, realizovať výstavbu cyklistických chodníkov v obci. Výstavba nových cyklistických chodníkov v obci zvyšuje bezpečnosť cestnej premávky, prispieva k rastu návštevnosti riešeného regiónu, ale i k popularizácii ekologickej nemotorovej dopravy.

Letisko s verejnou prepravou osôb a nákladov sa nachádza v 52 km vzdialenosti v Bratislave.

Zásobovanie pitnou a úžitkovou vodou

Obec je zásobovaná pitnou vodou z verejného vodovodu (obec je napojená na skupinový vodovod z vodného zdroja Dunajská Streda). Vodovod pokrýva celé súvisle urbanizované územie obce. Z verejnej vodovodnej siete sú okrem obytnej zástavby zásobované aj všetky zariadenia občianskej vybavenosti.

Stav vodovodnej siete umožňuje väčšine obyvateľov obce, ako aj organizáciám a podnikateľom napojiť sa na kvalitnú pitnú vodu z verejného vodovodu. Do nových rozvojových lokalít je potrebné postupne vybudovať rozvodnú sieť pitnej vody.

Kanalizácia a čistenie odpadovej vody

Verejná kanalizačná sieť v obci Ohrady nie je vybudovaná (splaškové vody sú zachytávané lokálne v žumpách a likvidované odvozom fekálnymi vozidlami na najbližšiu čistiarňu odpadových vôd alebo vývozom na poľnohospodárske polia).

Absencia kanalizácie ohrozuje stav povrchových i podzemných vôd a tým výrazne zhoršuje životné podmienky obyvateľstva. Zachovanie nevyhovujúceho súčasného stavu predstavuje nulový variant

Návrh systému odkanalizovania vychádza z vypracovanej koncepcie odvedenia a čistenia odpadových vôd v aglomerácii Dunajská Streda, ktorá pokrýva mesto Dunajská Streda a okolité obce, vrátane obce Ohrady. Pre čiastkové riešenie kanalizácie v obci Ohrady bola vypracovaná a schválená dokumentácia pre územné rozhodnutie. Podľa tejto dokumentácie je celoobecná kanalizácia navrhnutá na odvádzanie splaškových odpadových vôd, t.j. ide o delenú stokovú sústavu. Kanalizačný systém je projektovaný ako gravitačná kanalizácia. Navrhované riešenie počíta s kompletným odkanalizovaním všetkých prevádzkových častí súvisle urbanizovaného územia obce. Okrem vyprojektovanej splaškovej kanalizácie sa navrhuje postupné vybudovanie splaškovej kanalizácie aj v nových rozvojových plochách.

Požiadavka na vybudovanie kanalizačnej siete v strednodobom horizonte je výrazná. Podľa plánov počíta sa odvádzaním splaškových vôd od producentov do čistiarne odpadových vôd v Dunajskej Strede.

V strednodobom horizonte je potrebné realizovať výstavbu verejnej kanalizácie (projektová dokumentácia i stavebné povolenie sú hotové od roku 2008).

Dažďové vody z komunikácií, z nehnuteľností a zo spevnených plôch sú odvádzané jestvujúcimi prícestnými odvodňovacími rigolmi do terénu.

Zásobovanie elektrickou energiou, verejné osvetlenie

Obec Ohrady je zásobovaná elektrickou energiou na dobrej úrovni, výkon transformátorov vyhovuje súčasným požiadavkám obce.

Verejné osvetlenie je riešené inštalovaním výbojkových svietidiel na jestvujúcich elektrických betónových stĺpoch, staré svietidlá sú priebežne vymieňané za nové, úspornejšie. *V strednodobom horizonte bude potrebné realizovať rozsiahle rekonštrukčné práce na systéme verejného osvetlenia.*

Zásobovanie plynom

Obec Ohrady je celoplošne splynofikovaná. Zemný plyn je v prevažnej miere využívaný na vykurovanie, prípravu teplej vody a varenie. V prípade výstavby nových rodinných domov, objektov občianskej vybavenosti je možnosť predĺženia plynových rozvodov k týmto objektom.

Telekomunikácie

Rozvoj telekomunikácií za posledné desaťročie zaznamenal výrazný kvantitatívny i kvalitatívny rast, predstihujúci mnohonásobne rozvoj ostatných odvetví technickej infraštruktúry. Je to jednak prestavbou a rekonštrukciou pevnej telefónnej siete a ústrední, ale hlavne rozvojom mobilných telefónnych systémov a ich plošného uplatnenia a rozvojom internetovej siete.

Obec Ohrady je pokrytá pevnou telekomunikačnou sieťou napojením na digitálnu telefónnu ústredňu na báze prenosu prostredníctvom optokáblov. Obec má dobré GSM pokrytie od troch najväčších mobilných operátorov na Slovensku: Orange a.s., Slovak Telekom a.s. a O2 Slovakia s.r.o.

Obec Ohrady má vybudovaný televízny káblový rozvod. V obci je dostupný širokopásmový internet. V riešenom území je vybudovaný miestny verejný rozhlas.

V strednodobom horizonte je potrebné realizovať rekonštrukciu miestneho verejného rozhlasu.

Kamerový systém

V roku 2015 bol vybudovaný systém monitorovania exponovaných lokalít obce, kde môže dôjsť k páchaniu priestupkov na úseku verejného poriadku, porušovaniu všeobecne záväzných nariadení obce na úseku životného prostredia, poškodzovaniu majetku obce,

poškodzovaniu dopravného značenia, k dopravným priestupkom a pod.. Obec tak disponuje prostriedkom na identifikáciu páchatel'ov priestupkov a iných sociálno-patologických javov.

V strednodobom horizonte je potrebné rozšíriť kamerový systém. Realizácia projektu rozšírenia kamerového systému, ako formy situačnej prevencie vychádza z potreby skvalitniť komplexnú ochranu života, zdravia a majetku obyvateľov, návštevníkov obce, ako aj majetku obecných inštitúcií, fyzických a právnických osôb dislokovaných na území obce.

Hospodársko-ekonomický potenciál obce

Ekonomický potenciál obce je nižší ako priemer Slovenska (čo naznačovali aj ukazovatele, ako priemerná mesačná nominálna mzda a vzdelanostná štruktúra pracovnej sily v predchádzajúcich kapitolách), avšak vplyvom rozvoja cestovného ruchu sa môže stať veľmi prosperujúcim vidieckym sídlom.

Obec Ohrady primárne plní obytnú funkciu, z hľadiska celého katastrálneho územia je významná funkcia poľnohospodárskej výroby. V menšej miere sú zastúpené aj aktivity sekundárneho a terciárneho sektoru.

Obec Ohrady z hľadiska hospodárskeho potenciálu plní funkciu:

- obytnú,
- výrobnú, zameranú na poľnohospodársku výrobu (v riešenom území je kvalitná úrodná pôda),
- rekreačnú
 - v katastri obce sa nachádza:
 - Klátovské rameno, ktorého hrádza vytvára podmienky pre rozvoj pešej turistiky,
 - lužné lesy pozdĺž vodných tokov poskytujú výborné podmienky pre poľovníctvo;
 - v optimálnej dostupnosti obce je:
 - rieka Malý Dunaj – vodné športy,
 - rieka Dunaj, vodná nádrž Gabčíkovo,
 - termálne kúpaliská v Dunajskej Strede, Gabčíkove, Topoľníkoch a vo Veľkom Mederi.

Širší priestor obce – okres Dunajská Streda – patrí do kategórie priemyselno-poľnohospodárskych regiónov SR. Z pohľadu makroekonomickej štruktúry rozhodujúce postavenie majú poľnohospodárstvo, potravinársky a elektrotechnický priemysel - odvetvia nenáročné na kvalifikačnú úroveň pracovnej sily.

Poľnohospodárstvo

Poľnohospodárstvo je najrozšírenejšou aktivitou v záujmovom území. Výmera poľnohospodárskeho pôdneho fondu v obci však postupne klesá: kým v roku 2006 celková výmera poľnohospodárskeho pôdneho fondu v obci bola ešte 1226,6 ha (83,1% z jej celkovej výmery), v roku 2014 jeho výmera už bola len 1224,0 ha (čo predstavuje 82,9% z jej celkovej výmery). O intenzívnej poľnohospodárskej výrobe svedčí aj vysoký podiel poľnohospodárskej pôdy využívanej ako orná pôda – 90,0%.

Tab. 29: Štruktúra poľnohospodárskeho pôdneho fondu v obci Ohrady

ukazovateľ	Orná pôda	Chmeľnice	Vinice	Záhrady	Ovocné sady	Trvalé trávne porasty	Poľnohospodárska pôda SPOLU
v m ²	11020477	0	0	370960	669749	179086	12240272
v %	90,03	0,00	0,00	3,03	5,47	1,46	100,00

Poznámka: Údaje k 31.12.2014
Zdroj: Štatistický úrad SR, 2015

V transformačnom procese novozałożené subjekty uprednostnili v podmienkach vysokej rizikovosti poľnohospodárskej výroby najmä právne formy s nižšou mierou osobnej zodpovednosti za záväzky podniku, väčšina účastníkov poľnohospodárskej produkcie

mikropriestoru obce je aktívna v právnej forme spol. s r.o.. Najviac orných pôd obrába miestne transformované poľnohospodárske družstvo - Poľnohospodárske družstvo v Ohradoch (Poľnohospodárske družstvo v Ohradoch sa venuje len rastlinnej výrobe).

Rastlinná produkcia je výrazne ovplyvňovaná produkčným potenciálom pôd. Záujmový región patrí do vysokoprodukčnej poľnohospodárskej oblasti Slovenska, dobré prírodné a klimatické podmienky územia vytvorili predpoklady pre pestovanie všetkých poľnohospodárskych plodín Slovenska.

Rastlinná výroba regiónu obce sa zameriava prevažne na výrobu obilnín (najviac sa pestujú pšenica ozimná a jarná, sladovnícky jačmeň, kukurica na siláž a krmivo), ktoré zaberajú plochu tradične viac ako 2/3 ornej pôdy. Ďalšími významnými komoditami sú olejniný (repka olejná, slnečnica) a d'ateliny. K významným plodinám regiónu, pestovaným aj na ornej pôde aj v záhradách, patria zeleniny. Najviac sa pestujú uhorky, paprika, paradajky a kapusta. Pestovanie zelenín prebieha sčasti vo fóliovníkoch.

V obci (ako i v jej mikropriestore) tradične veľký význam má chov ošípaných a hydiny v prídomových hospodárstvach. Chov hydiny v prídomových hospodárstvach je orientovaný hlavne na sliepky a na produkciu vajec.

Všetky opatrenia v rastlinnej a živočíšnej výrobe sa musia smerovať k tomu, aby sa dosiahla primeraná rentabilita výroby, za dodržania pravidiel ochrany vôd, pôdy a ovzdušia. Z ekologického hľadiska je dôležité podstatné obmedzenie používania anorganických hnojív a chemických prípravkov na ochranu rastlín. V rastlinnej výrobe sa i do budúcnosti predpokladá zachovanie jej intenzity s podmienkou udržiavania ekologickej stability poľnohospodárskej krajiny.

V mikroregióne obce veľkú tradíciu má včelárstvo, čoho hlavným produktom je med (v záujmovom území sa med produkuje z kvetu repky olejnej, agáta, slnečnice). Okrem toho sa produkuje vosk, medovina, propolis a materská kašička.

Obec (ako aj jej mikropriestor) poskytuje výborné možnosti pre poľovníkov prakticky na celom svojom území, kde vďaka ochrane a cieľavedomej starostlivosti žije široká škála poľovnej zveri (srnec, zajac, bažant).

Priemysel

Rozvoj priemyslu v mikropriestore obce (v okrese Dunajská Streda) je v podstate spojený s realizáciou programu industrializácie zo 60-tych rokov, ktorého cieľom bolo vybudovanie priemyselnej základne v dovtedy ekonomicky slabo rozvinutých a prevažne poľnohospodársky orientovaných oblastiach. Okrem spoločensko-politických faktorov sa v lokalizácii priemyslu v danom regióne uplatnili aj ďalšie faktory, a to hlavne dostatok pracovnej sily a čiastočne ekonomicko-geografická poloha.

Priemyselná výroba obce je slabá, druhý sektor zastupujú predovšetkým samostatne zárobkovo činné osoby so svojimi domácimi aktivitami, ako stolárstvo, zámočníctvo, pričom pár miestnych podnikateľov/firiem má výrazne nadregionálny dosah (napr. BKB - Centrum, s.r.o. - montáž ústredného kúrenia, vodoinštalatérstvo).

- BKB - Centrum, spoločnosť s ručením obmedzeným, 8 zamestnancov, montážne práce /plyn, voda, kanalizácia, ústredné kúrenie/, stavebné práce,
- Plynospotrebiče Ivan Bugár, s.r.o., 16 zamestnancov, maloobchodná činnosť, montážne práce plyn, voda, kanalizácia, ústredné kúrenie/, stavebné práce.
- Minit – výroba pekárenských výrobkov (20 zamestnancov)

Medzi základné ciele obce z hľadiska riešenia rozvoja priemyselnej výroby patrí vytvorenie podmienok pre rozvoj hospodárskych aktivít obce, pre tvorbu nových pracovných príležitostí a rozvoj zamestnanosti na území obce, predovšetkým pre miestne pracovné sily.

Trhové služby, maloobchod

Škála poskytovaných trhových služieb v obci je veľmi úzka a aj tie sa vo väčšine prípadov rozvíjajú na základe živnostenských oprávnení a v prevažnej miere v priestoroch rodinných domov (prípadne vo vyčlenených priestoroch pre tento účel). V obci sa nachádzajú služby, ako: pohostinská činnosť; prenájom poľnohospodárskych strojov a zariadení; poskytovanie služieb poľnohospodárom poľnohospodárskou technikou; krajčírstvo; sprostredkovateľská činnosť v oblasti obchodu a služieb; maliarske, natieračské a lakovnicke práce, obchodná činnosť s ovocím, zeleninou a kvetmi; sklenárske práce, cestná nákladná doprava atď..

Sektor komerčných obchodu a služieb, s výnimkou služieb pre obyvateľstvo, je vzhľadom k počtu obyvateľov obce primerane rozvinutý. V prípade prognózovaného zvýšenia počtu obyvateľov obce na 1500 by sa v budúcnosti rozšíril trhový priestor pre vznik ďalších služieb a zariadení maloobchodu. Ako istý limit ich rozvoja sa javí rastúca ochota obyvateľov cestovať za prácou a nákupmi mimo miesta bydliska a vznik veľkých nákupných centier v Dunajskej Strede.

Záverečnú časť pohybu materiálnych produktov na ich ceste od výroby k spotrebe zabezpečuje maloobchod, ktorého cieľom je predaj vyrobených tovarov spotrebiteľom. Priemerný obrat maloobchodov na jedného obyvateľa je nižší než celoslovenský priemer, čo je dôvodom nízkych finančných príjmov tunajšieho obyvateľstva.

Tab. 30: Služby, zariadenia v obci k 1.9.2015

služba	počet
<i>pohostinstvo</i>	1
<i>penzión - reštaurácia</i>	1
<i>cukráreň</i>	1
<i>kvetinárstvo</i>	1
<i>obchod – potraviny + rozličný tovar</i>	1
<i>predajňa textilu</i>	1
<i>pneuservis</i>	1
<i>kaderníctvo</i>	2
<i>oprava áut</i>	2
<i>obecná práčovňa</i>	1

Poštový úrad sa nachádza v centre obce v budove obecného úradu. V riešenom území sa nenachádzajú zariadenia peňažných služieb (okrem Poštovej banky a.s. na miestnom poštovom úrade), najbližšie takéto zariadenia sú v blízkom okresnom centre Dunajská Streda a v susednej obci Trhová Hradská.

Podnikateľská aktivita

K 31.12.2014 v obci 25 právnických osôb ziskových malo svoje sídlo. Podnikateľská aktivita vyjadrená podielom fyzických a právnických osôb na celkovom počte obyvateľstva je relatívne dobrá. Rozhodujúca väčšina podnikateľov vyvíja svoju činnosť v službách. Z pohľadu zamestnanosti efektívna by bola podpora aktivít vykonávaných fyzickými osobami v rámci živnostenského podnikania.

Tab. 31: Vývoj počtu právnických osôb v obci v období 2004-2014

2004	2005	2006	2007	2008	2009	2010	2011	2012	2013	2014
10	10	16	17	17	19	22	22	22	27	31

Zdroj: Štatistický úrad SR, 2015

Tab. 32: Vývoj počtu právnických osôb ziskových v obci v období 2004-2014

2004	2005	2006	2007	2008	2009	2010	2011	2012	2013	2014
6	6	11	12	11	13	16	16	16	21	25

Zdroj: Štatistický úrad SR, 2015

Tab. 33: Vývoj počtu fyzických osôb – podnikateľov v obci v období 2004-2014

2004	2005	2006	2007	2008	2009	2010	2011	2012	2013	2014
98	102	108	109	121	119	116	112	107	112	111

Zdroj: Štatistický úrad SR, 2015

Tab. 34: Vývoj počtu fyzických osôb – živnostníkov v obci v období 2004-2014

2004	2005	2006	2007	2008	2009	2010	2011	2012	2013	2014
86	93	103	104	116	113	111	106	99	104	102

Zdroj: Štatistický úrad SR, 2015

Tab. 35: Vývoj počtu fyzických osôb – samostatne hospodáriacich roľníkov v obci v období 2004-2014

2004	2005	2006	2007	2008	2009	2010	2011	2012	2013	2014
12	8	4	4	4	4	3	4	4	4	4

Zdroj: Štatistický úrad SR, 2015

Cestovný ruch

Cestovný ruch je interdisciplinárne odvetvie hospodárstva, na jeho realizácii sa podieľa mnoho ďalších oblastí, ako sú poľnohospodárstvo, priemysel, stavebníctvo, služby a pod. Predstavuje komplex vzťahov a javov, ktoré výrazne prispievajú k tvorbe pracovných miest, navyše investičné náklady na pracovné miesta sú nižšie než v priemysle.

Národný program rozvoja cestovného ruchu SR na základe zhodnotenia ponukovej stránky územia a jeho vybavenosti a posúdenia dlhodobých vývojových tendencií dopytu v cestovnom ruchu navrhuje rozvíjať nasledovné nosné formy cestovného ruchu: **a)** Letná rekreácia, pri vodných plochách založená na kúpaní a vodných športoch, hobby turizmus, cykloturizmus, rôzne alternatívne tzv. soft formy cestovného ruchu, poľovnícky cestovný ruch, rôzne športy. **b)** Mestský a kultúrny cestovný ruch. **c)** Zdravotný cestovný ruch v jeho klasickej liečebnej podobe, ktorý je potrebné zachovať a popritom rozvíjať zdravotný cestovný ruch (relax, fitness, prevencia, skrášľovanie, kondícia), ktorý začína prudko rásť prakticky v celosvetovom rozsahu. **d)** Vidiecky cestovný ruch a agroturistika. **e)** Doplnkové formy cestovného ruchu.

Na základe hore uvedenej klasifikácie nosných foriem cestovného ruchu Slovenska obec Ohrady má reálny potenciál predovšetkým pre rozvoj:

- letnej rekreácie, pri vodných plochách založenej na kúpaní a vodných športoch, hobby turizmu, cykloturizmu, rôznych alternatívnych tzv. soft foriem cestovného ruchu, poľovníckeho cestovného ruchu,
- vidieckeho cestovného ruchu a agroturistiky.

V riešenom území turisticky najhodnotnejšími lokalitami sú:

- NPR Klátovské rameno – oáza zachovaných lužných lesov (*podrobnejšie vid' v kapitole A.3.8. – Ochrana prírody*), možnosti rekreačných aktivít v okolí Klátovského ramena sú však limitované prísnyim stupňom ochrany prírody (nie je povolená plavba po vodnom toku ani rybolov); pri Klátovskom ramene je v lokalite Ostrov vybudovaná chatová osada.
- rímskokatolícky kostol sv. Štefana Prvomučeníka – pôvodne gotický z 15. storočia, r.1634 spustnutý a zač. 18. storočí obnovený, r. 1933 transeptom rozšírený a prestavaný. Veža z 18. storočia. Z gotickej stavby ostala pravdepodobne len časť základného muriva. Dnešná stavba má pôdorys gréckeho kríža s polygonálnym uzáverom presbytéria. Pri štvorcovom krížení vedú ostroľuké oblúky do ramien kríža, ktoré majú valenú lunetovú klenbu. Hlavný oltár z r. 1925 s predstavanou menzou a tabernákulom a anjelmi od sochára A. Rigeleho.
- prícestná pilierová kaplnka (Fehér kék) – na konci Hlavnej ul. smerom na Dunajskú Stredú. Malá murovaná stavba archaického tvaru, pravdepodobne pochádza z neskorého stredoveku. Spodnú časť tvorí mohutný pilier so štvorcovým pôdorysom s vykrojenými nárožiami, ktorý sa v hornej časti mierne rozširuje. Na pilier dosadá horná štvorboká časť ukončená valbovou strieškou vo vrchole s kovovým krížom. Na 3 stranách hornej štvorbokovej časti sa nachádzajú výklenky s polkruhovým ukončením s novodobými obrazmi svätých z r. 1991 – sv. Venedelín, Madona s dieťaťom, Božské srdce Ježišovo.

Ďalšie významné pamiatky v obci s kultúrnymi hodnotami, ktoré je potrebné zachovať a chrániť:

- prícestný kríž – na konci obce smerom na Trhovú Hradskú. Kamenný podstavec kríža je pôvodný z r. 1803, skladá sa zo základného hranolového podstavca pod krížom, ku ktorému z čela strany prilieha polpilier s kanelovaným driekom, v strede ktorého sa nachádza nápisová tabuľa s datovaním. Na pôvodnom kamennom podstavci je osadený novodobý vysoký kríž s korpusom Ukrižovaného Krista a s reliéfom Bolestnej Panny Márie v spodnej časti vertikálneho ramena kríža.
- prícestný kríž – na rázcestí za obcou smerom na Dunajskú Stredú). Kamenný kríž s korpusom na vysokom odstupňovanom štvorbokom podstavci v ozdobnej kovovej ohrádke, venovaná pamiatke miestneho farára – L. Szépa, z r. 1936
- prícestná kaplnka – za obcou smerom na Ostrov, zo začiatku 20. stor. Malá murovaná stavba pravdepodobne zo začiatku 20. storočia, s murovaným štítom v tvare trojlístka, v strede s kovovým krížom. Vstupné dvere sú drevené s malým preskleným obdĺžnikovým otvorom v hornej časti; interier kaplnky je zaklenutý, vo vnútri sa nachádza malý oltár a 3 obrazy svätých.
- hlavný kríž miestneho cintorína – neoslohový kamenný kríž pravdepodobne z 2. polovice 19. storočia; na mohutnom odstupňovanom hranolovom podstavci; kríž s korpusom Ukrižovaného Krista a so sochou Bolestnej Panny Márie pod krížom
- dobové náhrobníky v areáli miestneho cintorína – náhrobné kamene, liatinové kríže, náhrobníky v ozdobnej kovovej ohrádke; z konca 19. stor. a začiatku 20. stor.
- pomník padlým v 2. svetovej vojne – pri r.k. kostole, vertikálna kamenná platňa na nízkom podstavci s menami padlých občanov obce
- 2 pamätné tabule na fasáde r.k. kostola – pamätná tabuľa pripomínajúca prestavbu kostola v r. 1933 a pamätná tabuľa z r. 1997 venovaná pamiatke 3

- miestnych farárov – I. Rossházy, L. Szép, F. Juhász
- lurdská kaplnka – v blízkosti r.k. kostola, novodobá. V malej jaskyni z neopracovaných kameňov polychrómovaná socha lurdskej Panny Márie, priestor pred jaskyňou ohraničený ozdobnou kovovou mrežou
 - zvonica – vedľa kultúrneho domu; jednoduchá drevená konštrukcia zvonice je ukončená ihlanovou strieškou vo vrchole s kovovým krížom)
 - pamätná tabuľa - na fasáde kultúrneho domu na pamäť bojov v roku 1848
 - prístenný kríž v lokalite Tájlok – drevený kríž so sedlovou strieškou s drevenou plastikou Ukrižovaného Krista, v nízkej drevenej ohrádke. V rozšírenej spodnej časti vertikálneho ramena kríža datovanie 1934
 - prístenný kríž v časti Ostrov – jednoduchý drevený kríž s kovovým korpusom Krista, osadený na upravenej betónovej ploche, novodobý
 - Socha sv. Floriána – novodobá z r. 2007.

V zastavanom území obce sa ojedinele nachádzajú objekty zo zachovanej pôvodnej zástavby obce so zachovaným slohovým exteriérovým výrazom, napríklad obytný dom č. 147 na ul. Lapšárska I. (jednopodlažný objekt sčasti krytý sedlovou trstinovou strechou, vstup na pozemok cez zachovanú drevenú bránu a bránku), dom č. 40 (jednopodlažný objekt s pôdorysom v tvare „L“, v dvorovej časti s otvorenou stĺpovou chodbou, uličná fasáda s plastickou výzdobou).

V záujmovom regióne okrem vyššie uvedených foriem cestovného ruchu sú veľmi dobré predpoklady aj pre kulinársku turistiku – návštevníkov obce môže prilákať aj vychýrenou maďarskou a slovenskou kuchyňou. Kuchyňa obce (ako i jej mikropriestoru), ktorá je vzácnou zmesou tradícií a kultúr (ktoré sa na tomto území dlhodobo dotvárali), je oddávna založená na troch princípoch: vynikajúca kvalita surovín, generáciami k dokonalosti dopracované tradičné receptúry a dostatok času a poctivosti pri príprave jedál (varenie je doteraz v mnohých rodinách láskyplným obradom).

V obci sú veľmi dobré podmienky pre cykloturistiku vzhľadom na nížinný terén, avšak je potrebná výstavba cyklistických ciest pre zvýšenie bezpečnosti cyklistov.

V riešenom území úroveň služieb pre účastníkov cestovného ruchu je nízka, síce zo základných služieb cestovného ruchu v obci Ohrady sa nachádzajú aj reštauračné aj ubytovacie služby (pre cca 15 osôb).

Cestovný ruch v mikropriestore obce

Rozvoj cestovného ruchu v obci Ohrady sa nedá vnímať izolovane od rozvoja cestovného ruchu v regióne obce a preto i tento materiál posudzuje stav a navrhuje rozvoj cestovného ruchu v tomto kontexte.

Širší priestor obce Ohrady sa vyznačuje diverzitou vidieckej krajiny, zachovalým jedinečným ľudovým umením, zvykmi a folklórom, čo vytvára priaznivé predpoklady pre rozvoj vidieckeho turizmu a agroturistiky.

V mikropriestore obce Ohrady najvýznamnejšími turistickými cieľmi sú:

- mesto Dunajská Streda – nachádza sa približne 6 km od obce Ohrady smerom na západ, mesto je významným kultúrnym a hospodárskym centrom juhozápadného

Slovenska, najväčšími turistickými atrakciami mesta sú termálne kúpalisko, viaceré galérie, Žitnoostrovne múzeum a organická umelecká architektúra,

- mesto Veľký Meder – nachádza sa 19 km od obce Ohrady smerom na juhovýchod; mesto je významným regionálnym kultúrnym centrom; najväčšou turistickou atrakciou je termálne kúpalisko – v roku 2005 tunajšie kúpalisko bolo najnavštevovanejším kúpaliskom na Slovensku (malo vyše 600 tisíc návštevníkov),
- mesto Győr – nachádza sa približne 42 km od obce smerom na juhovýchod, mesto má takmer 200 tis. obyvateľov a je vysoko atraktívnym kultúrnym a hospodárskym strediskom západného Maďarska,
- termálne kúpalisko v blízkej obci Topoľníky (8 km) – termálne kúpalisko má 4 bazény, z toho jeden má vodu 36 °C, jeden je pre plavcov a ďalší pre neplavcov; v areáli okolo bazénov sú vybudované malé drevené domčeky, ktoré poskytujú ubytovanie tým, ktorí nechcú spať v stanoch; v prevádzke len v letnom polroku,
- rieka Malý Dunaj – možnosť kúpania, člňkovania a rybolovu,
- Chránená krajinná oblasť Dunajské luhy – Chránená krajinná oblasť Dunajské luhy bola ustanovená vyhláškou MŽP SR č. 81/1998 Z.z. o Chránenej krajinnéj oblasti Dunajské luhy z 3. marca 1998 s účinnosťou od 1. mája 1998. Chránená krajinná oblasť sa rozprestiera na Podunajskej nížine v geomorfologickom celku Podunajská rovina, vedľa slovenského a slovensko-maďarského úseku Dunaja od Bratislavy až po Veľkolélsky ostrov v okrese Komárno. Pozostáva z piatich samostatných častí. Toto jedinečné územie celé sa nachádza na arecentnom agradačnom vale Dunaja. Systém agradačných valov a akumuláčnych depresí s hustou sieťou riečnych ramien s prevahou sedimentačnej akumulácie vznikol ešte pred zásahmi do prírodného hydrologického režimu Dunaja.
- Bratislava – hlavné mesto SR.

Súčasná úroveň návštevnosti obce Ohrady je nízka – cestovný ruch však má výrazne väčší, zatiaľ nevyužitý potenciál. Na využívaní lokálneho i regionálneho potenciálu rozvoja CR začala obec Ohrady aktívne spolupracovať s blízskymi obcami od roku 2004 založením Mikroregionálneho združenia Klátovské rameno (výsledok spolupráce je kvalitná propagácia obce i mikroregiónu ako cieľovej stanice pre účastníkov cestovného ruchu), neskôr obec Ohrady vstúpila do *Miestnej akčnej skupiny Vodný raj – Aquaparadiso – Víziparadicsom, o.z.*, ktorá miestna akčná skupina pôsobí na území 15 obcí: Baka, Jurová, Kostolné Kračany, Kráľovičove Kračany, Kútňiky, Mad, Povoda, Vrakúň, Dunajský Klátov, Horné Mýto, Malé Dvorníky, Ohrady, Topoľníky, Trhová Hradská a Veľké Dvorníky. Miestna akčná skupina Vodný raj – Aquaparadiso – Víziparadicsom, o.z. má strategický cieľ skvalitniť život na vidieku a zabezpečiť jeho zdravý a harmonický trvalo udržateľný rozvoj pri zachovaní hodnôt a tradícií vidieka pre súčasné a budúce generácie.

V blízkej budúcnosti prvoradou úlohou pre rozvoj cestovného ruchu v obci bude:

- rozvíjať služby cestovného ruchu (občerstvenie, požičovne bicyklov atď.),
- rozvíjať kvalitnú propagáciu a marketingové aktivity produktov a tak zabezpečiť efektívne využitie už existujúcich, ako aj plánovaných služieb cestovného ruchu.

V ďalšom rozvoji rekreačnej funkcie obce veľké rezervy predstavujú:

⇒ systém cyklistických chodníkov spájajúce obce Miestnej akčnej skupiny Vodný raj – Aquaparadiso – Víziparadicsom, o.z.

- ⇒ Dunajská cyklistická cesta a na ne nadväzujúce odbočky,
- ⇒ Malodunajská turistická vodná cesta,
- ⇒ plánované agroturistické zariadenia - využívajúce unikátne podmienky rozvoja agroturistiky v danom priestore (podľa plánov bude vybudovaná vyhliadková veža, rybník atď.).

Občianska vybavenosť obce

Sociálnu infraštruktúru a občiansku vybavenosť v obci charakterizujú zariadenia v oblasti administratívy, kultúry, športové a sociálne zariadenia. Vybavenosť obce službami je rozmanitá a ich účel závisí od ľudských zdrojov, tradícií, podmienok a špecifických daností okolitého mikropriestoru.

Občianska vybavenosť je vybudovaná na úrovni základnej vybavenosti. V rozsiahlej centrálnej zóne obce sa nachádza niekoľko uzlových priestorov, v ktorých sú zoskupené zariadenia občianskej vybavenosti. Najvyššiu hierarchiu má uzol na ul. Nový rad, kde bol vybudovaný kultúrny dom, obecný úrad, v blízkosti sú aj predajne a prevádzky pohostinstiev. Ďalšie uzlové priestory sú na Hlavnej ul. a v blízkosti kostola – reprezentujú ich školské areály, komerčná občianska vybavenosť.

Administratíva, civilná ochrana

V zmysle zákona o obecnom zriadení obec má dva orgány: obecné zastupiteľstvo a starosta obce. Každý z orgánov obce má svoje samostatné postavenie dané ústavou a zákonmi a nie sú vo vzťahu vzájomnej podriadenosti či nadriadenosti. Obyvatelia obce nepriamo, prostredníctvom týchto dvoch orgánov vykonávajú samosprávu obce. Ďalšie orgány, ako je napr. obecný úrad, komisie a pod. sú len odvodenými orgánmi obecného zastupiteľstva. Obecný úrad, ktorý je výkonným orgánom obecného zastupiteľstva a starostu, zabezpečuje organizačné a administratívne veci obecného zastupiteľstva a starostu, ako aj orgánov zriadených obecným zastupiteľstvom. Stavebné povolenia pre obec sa vydávajú na Spoločnom stavebnom úrade v Dunajskej Strede.

V strednodobom horizonte je potrebné realizovať rekonštrukciu budovy obecného úradu pre zlepšenie možností riadenia rozvoja obce a zvýšenie kvality služieb pre širokú verejnosť. V danom časovom horizonte je potrebné realizovať aj rekonštrukciu budovy požiarnej zbrojnice.

Tab. 36: Inštitúcie a organizácie v zriaďovateľskej pôsobnosti obce

názov	adresa	činnosť	kontakt
Materská škola s vyučovacím jazykom maďarským Ohrady	Hlavná 19, 930 12 Ohrady	Materská škola	Kontakt: 031/5585119 Riaditeľka: Gányovics Jolán
Základná škola s vyučovacím jazykom maďarským Ohrady	Hlavná 20, 930 12 Ohrady	Základná škola	Kontakt: tel: 031 55 85 122 e-mail: zsmohrady@mail.t-com.sk Riaditeľka: Mgr. Borárosová Iveta
Viacúčelové kultúrne zariadenie	Nový rad 327 930 12 Ohrady	kultúrny dom, ambulancia	Obecný úrad
Športové ihriská	Hlavná 36 930 12 Ohrady	šport	Obecný úrad

Zdroj: Obecný úrad, 2015

Školstvo

Základnú školskú infraštruktúru obce tvoria 2 školské zariadenia, ktoré sú v zriaďovateľskej pôsobnosti obce Ohrady: 1 materská škola (Názov zariadenia: Materská škola s vyučovacím jazykom maďarským Ohrady), 1 základná škola (názov zariadenia: Základná škola s vyučovacím jazykom maďarským Ohrady, druh zariadenia: základná škola s ročníkmi 1.-4.).

Tab. 37: Vývoj počtu detí a žiakov v materskej škole a základnej škole v období 2000-2015

Školský rok	Materská škola s vyučovacím jazykom maďarským Ohrady Adresa: Hlavná 19, 930 12 Ohrady Kontakt: 031/5585119 Riaditeľka: Gányovics Jolán <u>Počet detí v MŠ</u>	Základná škola s vyučovacím jazykom maďarským Ohrady Adresa školy: Hlavná 20, 930 12 Ohrady Kontakt: tel: 031 55 85 122 e-mail: zsmohrady@mail.t-com.sk Riaditeľka: Mgr. Borárosová Iveta <u>Počet detí v ZŠ</u>
2000/2001	39	46
2001/2002	35	48
2002/2003	37	40
2003/2004	43	37
2004/2005	43	41
2005/2006	41	35
2006/2007	36	37
2007/2008	24	33
2008/2009	30	32
2009/2010	30	31
2010/2011	37	29
2011/2012	40	27
2012/2013	41	26
2013/2014	40	23
2014/2015	37	30
2015/2016	45	24

Zdroj: Obecný úrad

Budova materskej školy má kapacitu 60 detí (3 triedy), budova základnej školy má kapacitu 70 detí (4 triedy). Počet detí v materskej škole prudko rastie od roku 2007, kým počet detí v základnej škole stagnuje (avšak v strednodobom horizonte sa očakáva rast v dôsledku demografických pohybov).

Žiaci II. stupňa navštevujú základné školy v Trhovej Hradskej a v Dunajskej Strede. Stredoškolské vzdelanie poskytujú viaceré stredné odborné a všeobecnovzdelávacie školy v Dunajskej Strede. Najbližšie vysoké školy a univerzity sú v Bratislave, Trnave, Komárne Sládkovičove a v Győri (Maďarsko).

V strednodobom horizonte bude potrebné realizovať priestorové úpravy v okolí budov základnej školy a materskej školy rozšírením a revitalizáciou verejnej zelene. V strednodobom horizonte bude potrebné realizovať aj rekonštrukciu budovy materskej školy – odstrániť zlé tepelnotechnické vlastnosti budovy MŠ.

Zdravotníctvo, sociálne služby

Priamo v obci sa nachádza len 1 zdravotnícka ambulancia – v priestoroch Viacúčelového kultúrneho zariadenia sa nachádza ambulancia všeobecného lekára pre dospelých (avšak lekár ordinuje len raz v týždni 1 hodinu). Ďalšie zdravotnícke služby pre

obyvateľov obce sú zabezpečené v susednej obci Trhová Hradská (5 km), resp. v Dunajskej Strede (6 km).

Sociálna služba je činnosť poskytovaná ľuďom v nepriaznivej sociálnej situácii, podpora pri sociálnom začleňovaní a ochrane pred sociálnym vylúčením s cieľom umožniť im zapojenie do bežného života v spoločnosti. Tieto služby a pomoc sú poskytované verejnou správou (štát, samospráva) a súkromnými poskytovateľmi (občianske združenia, neziskové organizácie, cirkevné organizácie atď.).

Kompetencie obcí v sociálnej oblasti sú rozsiahle a dotýkajú sa všetkých oblastí sociálneho zabezpečenia. Obec má nezastupiteľné miesto pri zabezpečovaní úloh spojených s riešením hmotnej aj sociálnej núdze občanov, sociálnej pomoci, sociálnoprávnej ochrany a sociálnej kurately a najmä v oblasti sociálnych služieb. Zákon o sociálnych službách a o zmene a doplnení zákona č. 455/1991 Zb. o živnostenskom podnikaní (živnostenský zákon) v znení neskorších predpisov č. 448/2008 Z. z. definuje pôsobnosť obce nasledovne (v § 80): obec

a) vypracúva, schvaľuje komunitný plán sociálnych služieb vo svojom územnom obvode,

b) utvára podmienky na podporu komunitného rozvoja,

c) je správnym orgánom v konaniach o

1. odkázanosti na sociálnu službu v zariadení pre seniorov, v zariadení opatrovateľskej služby, v dennom stacionári, o odkázanosti na opatrovateľskú službu a odkázanosti na prepravnú službu,

2. zániku odkázanosti na sociálnu službu uvedenú v prvom bode,

3. odkázanosti na sociálnu službu uvedenú v prvom bode po zmene stupňa odkázanosti,

4. povinnosti rodičov alebo detí platiť úhradu za sociálnu službu alebo jej časť podľa § 73 ods. 11 a 12,

d) vyhotovuje posudok o odkázanosti na sociálnu službu podľa § 51,

e) poskytuje alebo zabezpečuje poskytovanie

1. sociálnej služby na zabezpečenie nevyhnutných podmienok na uspokojovanie základných životných potrieb v nocľahárni, v nízkoprahovom dennom centre,

2. sociálnej služby v nízkoprahovom dennom centre pre deti a rodinu, v zariadení pre seniorov, v zariadení opatrovateľskej služby a v dennom stacionári,

3. opatrovateľskej služby,

4. prepravnej služby,

5. odľahčovacej služby,

f) poskytuje základné sociálne poradenstvo,

g) môže poskytovať alebo zabezpečovať poskytovanie aj iných druhov sociálnej služby podľa § 12,

h) uzatvára zmluvu

1. o poskytovaní sociálnej služby,

2. o poskytovaní finančného príspevku pri odkázanosti fyzickej osoby na pomoc inej fyzickej osoby pri úkonoch sebaobsluhy a finančného príspevku na prevádzku poskytovanej sociálnej služby neverejnemu poskytovateľovi sociálnej služby,

3. o uhradení ekonomicky oprávnených nákladov podľa § 71 ods. 6 s inou obcou, alebo s iným poskytovateľom sociálnej služby, ktorého zriadila alebo založila iná obec alebo iný vyšší územný celok,

4. o zabezpečení poskytovania sociálnej služby s budúcim poskytovateľom sociálnej služby podľa § 8 ods. 8,

i) zriaďuje, zakladá a kontroluje nocľaháreň, nízkoprahové denné centrum, nízkoprahové denné centrum pre deti a rodinu, zariadenie pre seniorov, zariadenie opatrovateľskej služby a denný stacionár,

j) môže zriaďovať, zakladat' a kontrolovať aj iné zariadenia podľa tohto zákona,

k) hradí inej obci alebo inému vyššiemu územnému celku ekonomicky oprávnené náklady podľa § 71 ods. 6,

l) poskytuje podľa § 75 ods.1 a 2 finančný príspevok pri odkázanosti fyzickej osoby na pomoc inej fyzickej osoby pri úkonoch sebaobsluhy a finančný príspevok na prevádzku poskytovanej sociálnej služby neverejnemu poskytovateľovi sociálnej služby,

m) môže poskytovať podľa § 75 ods. 7 finančný príspevok na prevádzku poskytovanej sociálnej služby neverejnemu poskytovateľovi sociálnej služby,

n) môže poskytovať podľa § 75 ods. 8 finančný príspevok pri odkázanosti fyzickej osoby na pomoc inej fyzickej osoby pri úkonoch sebaobsluhy a finančný príspevok na prevádzku poskytovanej sociálnej služby neverejnemu poskytovateľovi sociálnej služby,

o) kontroluje hospodárenie s finančným príspevkom pri odkázanosti fyzickej osoby na pomoc inej fyzickej osoby pri úkonoch sebaobsluhy a s finančným príspevkom na prevádzku poskytovanej sociálnej služby,

p) ukladá opatrenia na odstránenie zistených nedostatkov pri výkone pôsobnosti ustanovenej v písmene

o) a kontroluje ich plnenie,

q) kontroluje účelnosť využitia finančných prostriedkov poskytnutých podľa § 71 ods. 6,

r) vedie evidenciu

1. posudkov o odkázanosti na sociálnu službu podľa stupňa odkázanosti fyzickej osoby na pomoc inej fyzickej osoby,

2. rozhodnutí podľa písmena c),

3. prijímateľov sociálnych služieb vo svojom územnom obvode,

s) vyhľadáva fyzické osoby, ktorým treba poskytnúť sociálnu službu,

t) poskytuje štatistické údaje z oblasti poskytovania sociálnych služieb štátnym orgánom sociálnych služieb na účely spracovania štatistických zisťovaní a administratívnych zdrojov,

u) uhrádza poskytovateľovi zdravotnej starostlivosti zdravotné výkony na účely posúdenia odkázanosti na sociálnu službu.

Občania nad 60 rokov tvoria najväčšiu skupinu odkázanú alebo perspektívne odkázanú na sociálne služby.

Ďalšie sociálne znevýhodnené skupiny v obci sú nezamestnaní, deti a mládež.

Kompetencie obce vyplývajúce zo zákona o pomoci v hmotnej núdzi č.599/2003 Z.z. v aktuálnom znení a zo zákonov o štátnych sociálnych dávkach:

- obec v rámci svojej samosprávnej pôsobnosti
 - rozhoduje o jednorazovej dávke v hmotnej núdzi,
 - vykonáva poradenstvo pri zabezpečení základných životných podmienok a pri pomoci v hmotnej núdzi,
 - zabezpečuje výkon osobitného príjemcu dávky v hmotnej núdzi.

V obci Ohrady je zabezpečená opatrovateľská služba - k 1.9.2015 počet opatrovateľov bol 4 (počet opatrovaných bol taktiež 4).

V obci funguje základná organizácia Slovenského červeného kríža.

Kultúra, šport a ostatné služby

Kultúra je nielen ozdobou našej spoločnosti, ale je nezastupiteľnou sférou spoločenského života v dnešnej dobe. Pôsobí na myslenie a duchovne obohacuje celkový život človeka.

Rozvoj miestnej kultúrnej činnosti, organizovanie umeleckej činnosti, kultúrnych podujatí, záujmových činností a súťaží, výstav, divadelných predstavení a koncertov zabezpečuje predovšetkým kultúrny dom – Viacúčelové kultúrne zariadenie (jeho veľká sála má kapacitu 200 miest).

V riešenom území pre obyvateľov obce je k dispozícii aj obecná knižnica - v priestoroch Viacúčelového kultúrneho zariadenia (počet kníh je cca 5,5 tisíc).

V riešenom území je vybudovaná sieť káblovej televízie, cez ktorej je zabezpečené vysielanie Regionálnej televízie Topoľníky pre obce Ohrady, Topoľníky, Trhová Hradská, Horné Mýto a Veľké Dvorníky.

Spoločensky najaktívnejšími organizáciami a združeniami obce sú: miestna organizácia Maďarského spoločenského a kultúrneho zväzu na Slovensku - CSEMADOK-u, dobrovoľný hasičský zbor, Pro Kyrth občianske združenie, ORFK Rapid Ohrady, rodičovské združenia pri ZŠ a MŠ, zväz poľovníkov v združení, zväz rybárov v združení, zväz dôchodcov.

Pravidelne organizované kultúrne, športové a iné spoločenské aktivity v obci sú:

- január - výročné členské schôdze: DHZ, Csemadok, šport. org.
- február - plesová sezóna – rodičovské združenia, organizácie, náboženská obec
- marec - Kladenie vencov pri p. tabuli L. Kossutha – Csemadok
- máj - Kladenie vencov u sochy sv. Floriána
 - Deň matiek
- jún - Deň detí
 - Obecné slávnosti
- august - Rozlúčka s letom pre deti
- september - Medzinárodný folklórny festival
- november - Deň dôchodcov
- december - Mikuláš a Betlehemske hry
 - Žitnoostrovská zabíjačka – organizátor Pro Kyrth OZ

V kultúrnom živote obce osobitné postavenie majú každoročne usporiadané stretnutia s priateľskými obcami Mostová (okres Galanta), Strekov (okres Nové Zámky), Tiszakürt (Maďarsko), Erdőkürt (Maďarsko), Hejőkürt (Maďarsko). Tieto stretnutia obcí sa uskutočňujú ročne, avšak vždy v inej obci pod názvom Stretnutie priateľských obcí „KÜRTÖK“.

V strednodobom horizonte bude potrebné realizovať revitalizáciu centra obce spojenú s výstavbou amfiteátra a parku kultúry a oddychu pri obecnom úrade (v obci chýba priestor s takým charakterom pre kultúrno-spoločenské aktivity).

Tab. 38: Najaktívnejšie spolky, organizácie a združenia v obci

názov	činnosť
Ženská spevácka skupina	Ženská spevácka skupina vznikla pred 38 rokmi. Dnes spievajú spolu staré mamy, mamy a vnučky. Popri speve sa venujú obnove ľudových tradícií. Spievajú predovšetkým piesne z oblasti Žitného ostrova, ale venujú sa ľudovým piesňam aj z iných oblastí. Predvádzajú betlehemske hry a svadobné zvyky. Skupina je už dlhšiu dobu stredobodom záujmu médií a bola viackrát ohodnotená cenami, aj tými najvyššími, na prestížnych podujatiach doma aj v zahraničí. Vedúca folklórnej skupiny: Jolán Szabó
OFK Rapid Ohrady	Predseda: Peter Gál Tri mužstvá: dospelí hrajú V. ligu juh – tréner: Tibor Zsákovics starší a mladší žiaci – okresné majstrovstvo – tréner: Peter Nagy
CSEMADOK	Podpora maďarskej menšinovej kultúry
Poľovnícky zbor Hubert	Predseda Ladislav Kiss
Červený kríž	Predseda: Mária Csicsaiová Podpredseda: Anita Bugárová
Klub dôchodcov	Každý mesiac klub dôchodcov organizuje spoločenské stretnutie v kultúrnom dome. Okrem týchto stretnutí organizujú návštevy do divadla, jednodňové a viacdňové výlety v tuzemsku, ale aj do zahraničia. Predsedníčka: Eleonóra Bugárová
Dobrovoľný hasičský zbor	Predseda: Ferdinand Bugár, veliteľ: Tibor Vajda 41 členov
Stolný tenis	V obci Ohrady sa stolný tenis začal hrať od roku 1962. Najlepšie umiestnenie dosiahlo mužstvo „A“ v roku 2014, keď skončilo na štvrtom mieste v piatej lige. V okresnej súťaži jednotlivcov v roku 2015 skončila dvojica Imrich Harsányi-Ľudovít Novotný v štvorhre na treťom mieste.
Združenie PRO KYRTH	rozvoj obce, regiónu, CR

Zdroj: Obecný úrad

Šport má pre rozvoj spoločnosti kľúčový význam, športovanie prispieva k rozvoju osobnosti, rozvíja fyzické a duševné zdravie, vôľové vlastnosti a charakter človeka.

V zmysle zákona č. 369/1990 Zb. o obecnom zriadení, v znení neskorších zmien a doplnkov obec vykonáva okrem iného výstavbu, údržbu a správu športových zariadení, utvára podmienky pre telesnú kultúru a šport. V zmysle zákona č. 288/1997 Z.z. o telesnej kultúre obec utvára podmienky pre rozvoj telesnej kultúry, najmä na rozvoj športu pre všetkých a podporuje organizovanie telovýchovných, turistických a športových podujatí. Najpopulárnejšie športy v živote obce sú futbal, box a stolný tenis.

Zariadenia pre športovú činnosť predstavujú nasledovné športové priestory:

- 1 trávnaté futbalové ihrisko (nachádza sa vo východnej časti zastavaného územia),
- 1 malé futbalové ihrisko s umelou trávou (vybudované pri ZŠ v roku 2007).

Registrovaným miestnym športovým klubom je Obecný futbalový klub Rapid Ohrady. Najväčší problém miestneho športového života predstavujú nedoriešené majetkové vzťahy pozemku pod futbalovým ihriskom. V strednodobom horizonte je potrebné dobudovať existujúci športový areál a riešiť jeho primerané vybavenie prevádzkovými objektmi

a ihriskami v rozsahu existujúceho areálu, ktorý je pre tento účel definovaný ako verejnoprospešná stavba.

Popri futbale v obci populárnym športom je aj stolný tenis (priestory pre neho sú zabezpečené v kultúrnom dome).

V strednodobom horizonte bude potrebné vyriešiť majetkoprávne vzťahy futbalového ihriska.

Mimovládne organizácie, občianske združenia a ďalšie formy neziskových združení sú dôležitou súčasťou občianskej spoločnosti, so svojimi činnosťami prispievajú k výraznému zlepšeniu kvality života. V riešenom území sídli viac mimovládnych organizácií.

Tab. 39: Zoznam mimovládnych združení so sídlom v obci Ohrady

Názov združenia	Sídlo združenia	Právna forma	Účel organizácie, oblasti činnosti
Obecný futbalový klub Rapid Ohrady	Ohrady 273, 930 12 Ohrady	Občianske združenie	šport
Urbariát Ohrady	Ohrady 209, 930 12 Ohrady	Občianske združenie	urbariáty, komposesoráty, lesy
Združenie PRO KYRTH	Ohrady 273, 930 12 Ohrady	Občianske združenie	rozvoj obce, regiónu, CR
Ženská spevácka skupina v Ohradoch	Miestne kultúrne stredisko, Ohrady 321, 930 12 Ohrady	Občianske združenie	spev, tanec, hudba
NADÁCIA PRE ZELENÝ ŽITNÝ OSTROV - ALAPÍTVÁNY A ZÖLD CSALLOKÖZÉRT	P.O. Box 122, 929 01 Dunajská Streda, Ohrady 391, 93012 Ohrady, Slovenská republika	Nadácia	1. ochrana a tvorba životného prostredia, 2. zachovanie prírodných hodnôt, 3. zachovanie kultúrnych hodnôt a podpora vzdelávania
DE FIDE	Pod Záhradami 197/15, 93012 Ohrady	Občianske združenie	sociálne, opatrovateľské postihnutí zdravotne

Poznámka: Stav k 1.9.2015

Zdroj: MV SR, 2015

Ostatné služby

Okrem vyššie uvedených zariadení občianskej vybavenosti v obci sa nachádza 1 kostol, 1 cintorín a 1 dom smútku. Kapacita cintorína je dostatočná minimálne do roku 2025.

V strednodobom horizonte bude potrebné realizovať rekonštrukciu oplotenia cintorína a rekonštrukciu domu smútku.

Zhodnotenie obdobia 2007-2015

Miestna samospráva obce Ohrady na roky 2007-2015 stanovil ako globálny cieľ podporiť vyvážený rozvoj v obci prostredníctvom postupného zvyšovania jej konkurencieschopnosti. Hlavné priority pre dané obdobie boli nasledovné: ochrana životného prostredia, investície do občianskej infraštruktúry, podpora rozvoja služieb pre obyvateľov. V období 2005-2015 v obci Ohrady sa podarilo realizovať už mnoho úspešných aktivít, avšak je zrejmé, že nie všetky naplánované aktivity boli pripravované realizované.

Ex-post hodnotenie predchádzajúceho PHSR

Vybrané rozvojové aktivity obce Ohrady v období 2007-2015

Názov projektu	Časový harmonogram	Koor-dinátor	Finančná náročnosť v EUR (SKK)	Verejné výdavky spolu v EUR (SKK)	Verejné výdavky v EUR (SKK)				Súkromné výdavky v EUR (SKK)	Poznámky
					miestne zdroje	regionálne (VUC) zdroje	národné zdroje/štátny rozpočet	zdroje EU		
Výmena okien v ZŠ Ohrady	2009	Obec Ohrady	30000,-	30000,-	30000,-					
Vnútorné opravy, výmena okien a rekonštrukcia fasády kult. domu	2010	Obec Ohrady	394600,-	394600,-	19700,-		56200,-	318700,-		

Rekonštrukcia budovy farského úradu	2010	Miestny rímskokatolícky farský úrad Obec Ohrady	53000,-	53000,-	18000,-			5000,- 30000,-	Príspevok obyvateľov obce Bezúročná pôžička od Trnavskej arcidiecézy
Rekonštrukcia pamätihodností obce	2007 2010	Obec Ohrady	6 000,-	4 000,-	2 000,-		2 000,-	2 000,-	
Vyriešenie majetkových vzťahov k bývalej budove MNV, ako aj pozemku	2009	Obec Ohrady	7000,-	7000,-	7000,-				Na tomto mieste plánuje obec výstavbu amfiteátra
Vytvorenie stavebných parciel - 37 stavebných pozemkov pre IBV	2009	Obec Ohrady	471000,-	471000,-	471000,-				Názov novovzniknutej ulice: Ádorská ulica

Rekonštrukcia budovy požiarnej zbrojnice	2009	Obec Ohrady	4 000,-	4 000,-	4 000,-					
Rekonštrukcia miestnych komunikácií – pred Búšlakom	2007	Obec Ohrady	1700,-	1700,-	1700,-					
Rekonštrukcia dopravných značiek na miestnych komunikáciách	2008-2009	Obec Ohrady	2000,-	2000,-	2000,-					
Vypracovanie územného plánu obce Ohrady	2012	Obec Ohrady	20000,-	20000,-	20000,-					

Vybudovanie detského a športového ihriska	2012	Obec Ohrady	55000,-	55000,-	2750,-			52250,-		MAS Vodný raj
Rekonštrukcia tribúny a športového objektu	2012	Obec Ohrady	98000,-	98000,-	43000,-			55000,-		MAS Vodný raj
Výstavba obecných nájomných bytov 2x12 bj.	2014	Obec Ohrady	1120000,-	1120000	730000,- úver zo ŠFRB		392000,- dotácia od MDVRR SR			
Cyklotrasa 1. Etapa Usek: Ohrady – Veľké Dvorníky Ohrady – Trhová Hradská Celková dĺžka 3,8 km	2010	Obec Ohrady	330 000,-	330000	24 000,-		306000,-			MAS Vodný raj

Cyklotrasa 2. Etapa V intraviláne obce Celková dĺžka 1,2 km	2015	Obec Ohrady	270000,-	270000,-	23000,-		247000,-			MAS Vodný raj
Vybudovanie digitálneho kamerového systému	2015	Obec Ohrady	177000,-	177000,-	27000,-			150000,-		PRV 2007-2013
Likvidácia nelegálnej skládky	2015	Obec Ohrady	105000,-	105000,-	5000,-		100000,-			Environmentálny fond

Vybrané rozvojové aktivity obce Ohrady v období 1995-2006

Aktivita	Časový darmo- no gram	Koor- dinátor	Finančná náročnosť v SKK	Verejné výdavky v SKK	Verejné výdavky v SKK				Súkromné výdavky v tis. SKK		
					miestne zdroje	regionálne (VUC)	národné/štátny rozpočet	zdroje EU	podni- katelia	neziskové organizácie	iné
Výstavba viacúčelového kultúrneho domu	1989 1997	Obec Ohrady	8 500 000,-	8 500 000,-	5 500 000,-	-	3 000 000,-	-			

Plynifikácia obce	1994 2001	Obec Ohrady	6 000 000,-	6 000 000,-	3 000 000,-	-	3 000 000,-	-	-		
Vybudovanie verejného vodovodu	1987 2002	Obec Ohrady	13 000 000,-	13 000 000,-	3 000 000,-	-	10 000 000,-	-	-	-	-
Vybudovanie siete káblovej televízie	1999 - 2000	Obec Ohrady	3 500 000,-	3 500 000,-	3 500 000,-	-	-	-	-	-	-
Výstavba obecného nájomného bytového domu - 9 bytových jednotiek	2003	Obec Ohrady	10 200 000,-	10 200 000,-	2 000 000,-	-	8 200 000,-	-	-	-	-
Dobudovanie a rekonštrukcia vchodových priestorov miestneho rímskokatolíckeho kostola	2004	Obec Ohrady	800 000,-	800 000,-	800 000,-	-	-	-	-	-	-
Výstavba obecného nájomného bytového domu - 9 bytových jednotiek	2006	Obec Ohrady	11 600 000,-	11 600 000,-	2 200 000,-	-	9 400 000,-	-	-	-	-
Vybudovanie futbalového miniihriska	2007	Obec Ohrady	2 200 000,-	2 200 000,-	600 000,-		400 000,-				1 200 000,-

A.II Analýza vonkajšieho prostredia

Okres Dunajská Streda zahŕňa 67 obcí – z toho 3 mestá – a rozprestiera sa na 1074,6 km² (rozlohou patrí medzi veľké okresy Slovenska). Okres sa v rámci Slovenska radí medzi väčšie aj počtom obyvateľov.

Obec Ohrady od okresného mesta je vzdialená 6 km. Vzhľadom na relatívne malú veľkosť je obec úzko spätá so svojim okolím a je od neho veľmi závislá. Obec nemôže presadzovať individuálny prístup k regionálnemu rozvoju, ale musí dôkladne analyzovať svoje prostredie a plánovať svoj rozvoj v súlade s obmedzeniami a možnosťami okolia.

Obec má v mikropriestore typický bodový charakter osídlenia v poľnohospodárskej krajine, pričom okresné mesto Dunajská Streda tvorí centrálny rozvojový pól sídelnej štruktúry priestoru obce.

Tab. 40: Vybrané charakteristiky okresu Dunajská Streda

Ukazovateľ	Hodnota
Počet obcí [LAU 2]	67
z toho so štatútom mesta	3
Hustota [počet obyvateľov na km ²]	109
Počet obyvateľov	117 402
z toho žien [%]	51,3
Výmera územia [km ²]	1 074,6

Poznámka: Stav k 31.12.2012
Zdroj: Štatistický úrad SR, 2014

Tab. 41: Zoznam obcí za okres Dunajská Streda

<u>Baka</u>	<u>Baloň</u>	<u>Bellova Ves</u>	<u>Blahová</u>	<u>Blatná na Ostrove</u>
<u>Bodíky</u>	<u>Boheľov</u>	<u>Báč</u>	<u>Dobrohošť</u>	<u>Dolný Bar</u>
<u>Dolný Štál</u>	<u>Dunajská Streda</u>	<u>Dunajský Klátov</u>	<u>Gabčíkovo</u>	<u>Holice</u>
<u>Horná Potôň</u>	<u>Horné Mýto</u>	<u>Horný Bar</u>	<u>Hubice</u>	<u>Hviezdoslavov</u>
<u>Jahodná</u>	<u>Janíky</u>	<u>Jurová</u>	<u>Kostolné Kračany</u>	<u>Kráľovičove</u> <u>Kračany</u>
<u>Kvetoslavov</u>	<u>Kyselica</u>	<u>Kľúčovec</u>	<u>Kútники</u>	<u>Lehnice</u>
<u>Lúč na Ostrove</u>	<u>Macov</u>	<u>Mad</u>	<u>Malé Dvorníky</u>	<u>Medveďov</u>
<u>Michal na Ostrove</u>	<u>Mierovo</u>	<u>Nový Život</u>	<u>Ohrady</u>	<u>Okoč</u>
<u>Orechová Potôň</u>	<u>Oľdza</u>	<u>Padáň</u>	<u>Pataš</u>	<u>Potônske Lúky</u>
<u>Povoda</u>	<u>Rohovce</u>	<u>Sap</u>	<u>Topoľníky</u>	<u>Trhová Hradská</u>
<u>Trnávka</u>	<u>Trstená na Ostrove</u>	<u>Veľká Paka</u>	<u>Veľké Blahovo</u>	<u>Veľké Dvorníky</u>
<u>Veľký Meder</u>	<u>Vieska</u>	<u>Vojka nad Dunajom</u>	<u>Vrakúň</u>	<u>Vydrany</u>
<u>Zlaté Klasy</u>	<u>Šamorín</u>	<u>Štvrtok na Ostrove</u>	<u>Čakany</u>	<u>Čenkovce</u>
<u>Čiližská Radvaň</u>	<u>Ňárad</u>			

Okres Dunajská Streda susedí s okresmi: Senec, Galanta a Komárno. Dlhá južná hranica okresu je zároveň hranicou s Maďarskou republikou. V národnostnej štruktúre okresu Dunajská Streda prevahu má maďarská národnosť: podľa údajov Štatistického úradu SR sa v roku 2011 75% obyvateľov okresu tvorili obyvatelia maďarskej národnosti.

Pre región Dunajskej Stredy je špecifické jeho rovinnaté územie, tvorí ho Podunajská rovina. Geologická stavba územia je jednotná. V podloží ju tvoria vrstvy neogénnych uloženín, na ktorých sú mocné nánosy Dunaja, štrky, piesky, íly. Svojou geografickou polohou patrí k oblastiam s priaznivými prírodnými podmienkami (nížinná oblasť, teplá

klíma, vodné zdroje, kvalitná pôda). Z hľadiska prírodných pomerov zohráva mimoriadne významnú úlohu prítomnosť rieky Dunaj v susedstve obce.

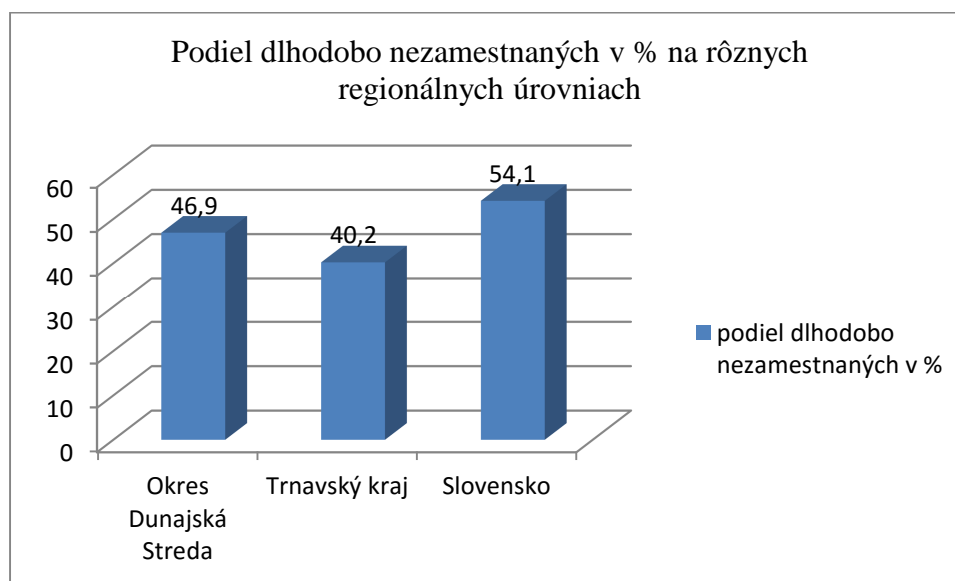
Z celkovej rozlohy územia okresu 76% tvorí poľnohospodárska pôda. Okrem toho, že okres patrí k najproduktívnejším poľnohospodárskym oblastiam, nachádzajú sa tu rozsiahle zásoby podzemných pitných vôd nadregionálneho významu. Z toho dôvodu bola prevažná časť okresu vyhlásená za chránenú oblasť prirodzenej akumulácie vôd Žitného ostrova.

Rastlinstvo a živočíšstvo v tomto regióne je veľmi rozmanité a bohaté. K vzácnym rastlinným druhom patria slanomilné rastliny: *palina prímorská*, *skorocel prímorský* a vodné rastliny *salvinia plávajúca* a *lekno biele*. Typickým pre okres je živočíšstvo kultúrnych stepí: *bažant obyčajný*, *jarabica poľná*, *sysel obyčajný*. Z chránených živočíšnych druhov sa tu vyskytujú najmä vodné vtáky: *kormorán veľký*, *myšiarka močiarna*, *rybárik riečny*, *blatniak tmavý*, *chocholačka sivá* a *volavka purpurová*. Znovu naplnené, dlhé roky vysychajúce, vodné ramená a vodné dielo Gabčíkovo priťahujú množstvo vodného vtáctva, vyskytuje sa tam vyše 90 druhov.

Ekonomicky aktívne obyvateľstvo v okrese Dunajská Streda: 60 934 (k 31.12.2012).
Ekonomicky neaktívne obyvateľstvo v okrese Dunajská Streda: 56 468 (k 31.12.2012).

Od r. 2008 v dôsledku globálnej ekonomickej krízy a krízy ekonomiky Slovenska úroveň miery nezamestnanosti v okrese Dunajská Streda výrazne vzrástla. V rámci Trnavského kraja okres Dunajská Streda má najvyššiu mieru nezamestnanosti. Okres Dunajská Streda na základe výšky priemerných miezd patrí medzi podpriemerné regióny Slovenska, príjmy tunajších obyvateľov sú výrazne pod krajským a celoslovenským priemerom.

Graf 3:



Poznámka: Stav k 28.02.2015

Zdroj: Ústredie práce, sociálnych vecí a rodiny, 2015

Okres Dunajská Streda by mohlo byť príťažlivým miestom pre potenciálnych investorov v budúcnosti v dôsledku dobrej dopravnej polohy územia (v blízkosti miest Bratislava a Győr [Maďarsko]), kvalitnej pracovnej sily a infraštruktúrnej vybavenosti (síce v dopravnej vybavenosti územia chýba plánovaná rýchlostná komunikácia R7).

Súčasná výkonnosť ekonomiky okresu je mierne nižšia ako priemer Slovenska (čo naznačuje aj ukazovateľ, ako priemerná mesačná nominálna mzda), avšak potenciál pre rozvoj hospodárstva regiónu je veľmi veľký – do roku 2020 sa okres môže stať jedným z najrozvinutejších hospodárskych centier Slovenska. Nevyhnutným činiteľom pre rozvoj regiónu je prílev zahraničných investícií (v roku 2013 najväčšiu zahraničnú investíciu

realizovala švajčiarska firma Schindler rozšírením výroby a výstavbou objektu v Dunajskej Strede a Kostolných Kračanoch, v ktorom bude vyrábať výťahy a pohyblivé schody [v dôsledku investícií firma bude zamestnať približne 250 ľudí, čo bude znamenať pre región výrazné zníženie počtu nezamestnaných]), rozvoj progresívnych technológií, informačného a poradenského systému pre potreby podnikateľskej sféry (napr. v roku 2013 boli dokončené podnikateľské inkubátory v meste Dunajská Streda a v obci Štvrtok na Ostrove, predtým v meste Veľký Meder). Najmladším priemyselným parkom okresu je Žitnoostrovský priemyselný park v obci Kostolné Kračany v susedstve mesta Dunajská Streda. Predpokladom úspešnosti je skvalitňovanie spolupráce podnikateľov a samospráv a ich integrácia do všetkých rozvojových oblastí a rozvoj cezhraničnej spolupráce.

Súkromný podnikatelia – fyzické osoby nezapísané v OR² zohrávajú dôležitú úlohu v hospodárskom živote a vo vývoji konkurencieschopnosti každého regiónu. Vzhľadom na počet súkromných podnikateľov - fyzických osôb nezapísaných v OR postavenie regiónu je v celoštátnom pomere silnejšie, než v oblasti podnikov (právnických osôb). Z pohľadu štatistickej klasifikácie ekonomických činností SK NACE najviac fyzických osôb - živnostníkov pôsobilo v stavebníctve, väčšie zastúpenie bolo aj vo veľkoobchode a maloobchode, oprave motorových vozidiel a motocyklov a v priemyselnej výrobe.

Priame zahraničné investície (PZI) sú úspešným nástrojom regionálneho rozvoja, sú rozhodujúcim faktorom stimulovania štrukturálnych zmien v priemysle, prieniku domácich firiem na zahraničné trhy, rozvoja regiónov, tvorby nových pracovných miest a celkového skvalitňovania domáceho podnikateľského prostredia. V okrese Dunajská Streda priame zahraničné investície nehrajú významnú úlohu, hlavne v dôsledku dopravnej vybavenosti územia (nízka atraktivita okresu Dunajská Streda pre zahraničných investorov vyplýva z nedostatočne rozvinutej dopravnej infraštruktúry). Výška stavu priamych zahraničných investícií však v okrese Dunajská Streda má rastúcu tendenciu, avšak objem PZI v okrese nie je v porovnaní s inými okresmi v kraji vysoký. Vzhľadom k výbornej dopravnej polohe, terénu ako aj blízkosti hlavného mesta by sa dalo predpokladať, že okres priláka vyšší počet zahraničných investícií, preto možno skonštatovať, že okres Dunajská Streda je vzhľadom k jeho potenciálu vo výške PZI poddimenzovaný.

Najvyšší počet zamestnancov v okrese Dunajská Streda pracuje v rámci obsluhy strojov a zariadení, ktorí predstavujú viac než pätinu výberovej vzorky zamestnancov. Pomerne vysoký podiel majú aj technickí, zdravotnícki a pedagogickí zamestnanci, prevádzkoví zamestnanci v službách a obchode a remeselní a kvalifikovaní robotníci v príbuzných odboroch.

Vzhľadom na odvetvovú skladbu zamestnancov je dominantou okresu priemysel, ktorý zamestnáva viac ako tretinu z výberovej vzorky zamestnancov. Na druhom mieste sa nachádzajú zamestnanci v sekcii veľkoobchod a maloobchod; oprava motor. vozidiel, za nimi nasledujú zamestnanci verejnej správy a obrany; povinného sociálneho zabezpečenia a zamestnanci dopravy a skladovania.

Okrem Dunajskej Stredy ďalšie významné hospodárske centrá okresu sú mesto Veľký Meder a mesto Šamorín. Veľký Meder je jedným z najvýznamnejších turistických centier na juhu Slovenska - o to sa stará termálny a 100-hektárový lesopark na okraji mesta, ktorý predstavuje posledný pozostatok bývalého veľkého dubového ho lesa na Podunajskej nížine, ktorý je na Žitnom ostrove jedinečný. V meste Veľký Meder sú aj veľké priemyselné podniky: Webasto-Edscha Cabrio Slovakia s.r.o. (výroba strešných systémov pre kabriolety), Mliekareň Euromilk a.s. (firma sa zaoberá spracovávaním surového kravského mlieka,

² Fyzické osoby - podnikatelia, nezapísaní v obchodnom registri, sú osoby, podnikajúce na vlastnú zodpovednosť, podľa osobitných predpisov. Sú to živnostníci (podnikajúci na základe živnostenského zákona), osoby so slobodným povoláním (osoby podnikajúce na základe iného ako živnostenského zákona napr. advokáti, lekári, audítori a i.) a samostatne hospodáriaci roľníci.

výrobou a distribúciou mliečnych produktov; výrobná štruktúra je úzko špecializovaná na trvanlivé mlieko UHT, trvanlivú šľahačku, smotanu, maslo a sušené mliečne pudinky). V meste Šamorín sa nachádza priemyselný park v súčasnosti zložený z ôsmich aktívnych spoločností, ktoré zamestnávajú spoločne zhruba 300 zamestnancov. V oblasti cestovného ruchu mesta Šamorín významný bude Elements Resort športovo-kongresový areál (v súčasnosti ešte vo výstavbe) s rozlohou takmer 100 hektárov určený pre profesionálnych aj rekreačných športovcov (budú tvoriť aqua aréna s vodnými atrakciami, wellnessom a geotermálnym prameňom, profesionálne športoviská, hipo aréna).

Okres poskytuje dobré možnosti pre cestovný ruch. V okrese Dunajská Streda sa cestovný ruch veľmi rýchlo rozvíja. Využíva sa najmä ako rekreačné zázemie Bratislavy pre víkendové pobyty vo vlastných objektoch a výlety najmä v letnom období za kúpaním. V súčasnosti je región Žitného ostrova vyhľadávaný najmä menej solventnou klientelou ako miesto lacnej dovolenky. Pre turizmus je mimoriadne dôležitý celkový stav územia a jeho podmienky, vrátane umelo vytvorených. V strednodobom horizonte cestovný ruch v regióne bude významnou ekonomickou aktivitou – čo potvrdzuje stúpajúci trend výstavby hotelov a ďalších ubytovacích zariadení za *ostatné roky*. Okres Dunajská Streda má široké možnosti pre rozvoj cestovného ruchu, čo bolo predurčené už aj v strategickom pláne rozvoja cestovného ruchu z dielne Ministerstva hospodárstva SR „Regionalizácia cestovného ruchu v Slovenskej republike“. Konkurencieschopnosť riešeného regiónu na trhu cestovného ruchu medzi inými ovplyvňujú hlavne nasledovné faktory:

- výhodná geografická poloha regiónu v rámci strednej Európy (nachádza sa v silne urbanizovanom ekonomickom trojuholníku Bratislava-Budapešť-Viedeň) - tieto veľmi dobré polohové predpoklady umožňujú, aby priťahoval hostí a návštevníkov zo Slovenska ako aj zo susediacich zahraničných regiónov (a zároveň môže profitovať aj zo silného tranzitu),
- bohatý kultúrno-historický a spoločenský potenciál regiónu,
- vzácne prírodné prostredie regiónu (rieky, geotermálne pramene, lužné lesy atď.).

Okres možno označiť za „okres festivalov“ každoročne sa tu organizuje množstvo kultúrnych festivalov (jazzové, divadelné, detské, gastronomické). Okres sa vyznačuje diverzitou vidieckej krajiny, zachovalým jedinečným ľudovým umením, zvykmi a folklórom. Rozvoj turizmu v okrese sa môže popri cykloturistike a termálnych areáloch zakladať na vidieckom turizme, ponuke tichých lokalít, miestnych tradíciách, zachovanom kolorite a gastronómii. Nutné je však budovať zariadenia, ktoré sa kvalitou svojej ponuky vyrovnajú úrovni v susednom Maďarsku. V takom prípade je reálne získať aj solventnejšiu klientelu v porovnaní so súčasnosťou.

Z hľadiska podnikateľskej aktivity právnických a fyzických osôb možno konštatovať, že podiel právnických osôb i fyzických osôb na tisíc obyvateľov okresu je mierne nad priemerom Slovenska. V okrese Dunajská Streda najpočetnejšie zastúpenie majú podnikateľské subjekty s počtom zamestnancov 0 – 19. Podnikateľské aktivity malých podnikov a živnostníkov v regióne sú zamerané prevažne na oblasť služieb (obchodná a sprostredkovateľská činnosť, poskytovanie iných služieb pre obyvateľstvo).

Tab. 42: Štruktúra podnikov podľa ekonomických činností podľa SK NACE Rev.2 v okrese Dunajská Streda v roku 2013

4 322	Spolu
183	Poľnohospodárstvo, lesníctvo a rybolov
419	Priemysel spolu
2	Ťažba a dobývanie
398	Priemyselná výroba
7	Dodávka elektriny, plynu, pary a studeného vzduchu
12	Dodávka vody; čistenie a odvod odpadových vôd, odpady a služby odstraňovania odpadov
433	Stavebníctvo
1 170	Veľkoobchod a maloobchod; oprava motorových vozidiel a motocyklov
364	Doprava a skladovanie
171	Ubytovacie a stravovacie služby
149	Informácie a komunikácia
11	Finančné a poisťovacie činnosti
207	Činnosti v oblasti nehnuteľností
602	Odborné, vedecké a technické činnosti
377	Administratívne a podporné služby
0	Verejná správa a obrana; povinné sociálne zabezpečenie
36	Vzdelávanie
122	Zdravotníctvo a sociálna pomoc
32	Umenie, zábava a rekreácia
46	Ostatné činnosti

Zdroj: Štatistický úrad SR, 2014

Tab. 43: Štruktúra fyzických osôb – podnikateľov podľa SK NACE Rev. 2 v okrese Dunajská Streda v roku 2013

10 149	Spolu
572	Poľnohospodárstvo, lesníctvo a rybolov
1 012	Priemysel spolu
0	Ťažba a dobývanie
983	Priemyselná výroba
1	Dodávka elektriny, plynu, pary a studeného vzduchu
28	Dodávka vody; čistenie a odvod odpadových vôd, odpady a služby odstraňovania odpadov
3 020	Stavebníctvo
1 943	Veľkoobchod a maloobchod; oprava motorových vozidiel a motocyklov
339	Doprava a skladovanie
464	Ubytovacie a stravovacie služby
230	Informácie a komunikácia
301	Finančné a poisťovacie činnosti
44	Činnosti v oblasti nehnuteľností
1 051	Odborné, vedecké a technické činnosti
432	Administratívne a podporné služby
0	Verejná správa a obrana; povinné sociálne zabezpečenie
86	Vzdelávanie
100	Zdravotníctvo a sociálna pomoc
45	Umenie, zábava a rekreácia
510	Ostatné činnosti

Zdroj: Štatistický úrad SR, 2014

Súkromný podnikateľia – fyzické osoby nezapísané v OR³ zohrávajú dôležitú úlohu v hospodárskom živote a vo vývoji konkurencieschopnosti každého regiónu. Vzhľadom na počet súkromných podnikateľov - fyzických osôb nezapísaných v OR postavenie regiónu je v celoštátnom pomere silnejšie, než v oblasti podnikov (právnických osôb). Z pohľadu štatistickej klasifikácie ekonomických činností SK NACE najviac fyzických osôb -

³ Fyzické osoby - podnikatelia, nezapísaní v obchodnom registri, sú osoby, podnikajúce na vlastnú zodpovednosť, podľa osobitných predpisov. Sú to živnostníci (podnikajúci na základe živnostenského zákona), osoby so slobodným povoláním (osoby podnikajúce na základe iného ako živnostenského zákona napr. advokáti, lekári, audítori a i.) a samostatne hospodáriaci roľníci.

živnostníkov pôsobilo v stavebníctve, väčšie zastúpenie bolo aj vo veľkoobchode a maloobchode, oprave motorových vozidiel a motocyklov a v priemyselnej výrobe.

Podľa koncepcie územného rozvoja Slovenska 2001 (KURS 2001) obec Ohrady má výhodnú strategickú polohu: je súčasťou bratislavsko – trnavského regiónu s dominantnou pôsobnosťou metropolitného ťažiska osídlenia.

Koncepcia územného rozvoja Slovenska 2001 (KURS 2001) vyhodnotila jednotlivé obce ako terciárne centrá, t.j. centrá na základe ich terciárnej obslužnosti (úrovne vybavenosti vybranou vyššou občianskou vybavenosťou), resp. predpokladov vytvorenia kvartérnej obslužnosti.

Na základe vyhodnotenia jednotlivých skupín zariadení občianskej vybavenosti bolo na národnej úrovni vytvorených päť skupín obcí, ktoré naznačujú úroveň obsluhy ako pre vlastné mesto, tak pre jeho zázemie. Prvé tri skupiny sú členené na dve podskupiny.

Na základe zastúpenia vybraných druhov zariadení sociálnej infraštruktúry je mesto Dunajská Streda v zmysle koncepcie územného rozvoja Slovenska 2001 zaradené do miest druhej skupiny a prvej podskupiny – sú to mestá, ktoré majú nadregionálny až celoštátny význam (v Trnavskom kraji sa nachádza už len jedno také mesto: Piešťany).

Rozvojové osi sú súčasťou vyváženej hierarchizovanej sídelnej štruktúry. Podporujú sídelné väzby medzi obcami a rovnovážny sídelný rozvoj vrátane rozvoja vidieka. Vytvárajú podmienky pre dostupnosť k infraštruktúram, zachovanie a rozvoj prírodného a kultúrneho dedičstva a zabezpečujú požiadavky, ktoré sú na sídelnú štruktúru kladené z hľadiska ekonomických, sociálnych a environmentálnych súvislostí. Rozvojové osi tak efektívne plnia požiadavky trvalej udržateľnosti a vytvárania zdravého a environmentálne vhodného obytného i pracovného prostredia.

Koncepcia územného rozvoja Slovenska 2001 stanovuje tri stupne rozvojových osí, ktoré vychádzajú z nasledovných kritérií:

- *rozvojová os prvého stupňa* – prepája centrá osídlenia prvej skupiny a ťažiská osídlenia prvej úrovne v štáte a porovnateľné centrá mimo hraníc krajiny, pričom zahŕňa minimálne jednu cestnú komunikáciu a jednu železnicu rýchlostného typu,
- *rozvojová os druhého stupňa* – prepája centrá osídlenia druhej skupiny a ťažiská osídlenia druhej úrovne s centrami osídlenia prvej skupiny a ťažiskami osídlenia prvej úrovne, resp. prepája centrá osídlenia druhej skupiny a ťažiská osídlenia druhej úrovne medzi sebou, pričom zahŕňa minimálne jednu cestnú komunikáciu a jednu železnicu nadregionálneho významu alebo jednu rýchlostnú cestu,
- *rozvojová os tretieho stupňa* – prepája stredné centrá a ťažiská osídlenia tretej úrovne navzájom, ako aj ostatné vyhodnocované centrá osídlenia s ostatnými centrami osídlenia druhej skupiny.

Koncepcia územného rozvoja Slovenska 2001 odporúča sa na riešenom území prednostne podporovať územný rozvoj v smere týchto osí:

- Žitnoostrovno-dunajská rozvojová os – rozvojová os druhého stupňa: Bratislava – Dunajská Streda – Komárno – Štúrovo,
- Južnoslovenská rozvojová os – rozvojová os druhého stupňa: Dunajská Streda – Nové Zámky – Želiezovce – Šahy – Veľký Krtíš – Lučenec (v úseku Dunajská Streda – Nové Zámky, ako komunikačno-sídelnú os),
- Dudvážska rozvojová os - rozvojová os tretieho stupňa: Galanta – Dunajská Streda.

Vyššie uvedené rozvojové osi majú silný vplyv na rozvoj obce Ohrady.

Polohový potenciál riešeného územia je veľmi vysoký, riešené územie:

- leží v blízkosti Bratislavy a Győr (vzdialená 50 km od Bratislavy a len 34 km od Győr), t.j. obec je súčasťou ťažiskového jadra stredoeurópskeho mestského regiónu Viedeň – Bratislava – Győr,

Poloha obce Ohrady voči rozvojovému pólu prvého stupňa ako Dunajská Streda (23 tisíc obyvateľov a podľa KURS 2001 je to sídlo nadregionálneho až celoštátneho významu) je dobrá, obec Ohrady je vzdialená od mesta Dunajská Streda na 6 km.

Podľa Konceptie územného rozvoja Slovenska 2001 je riešené územie súčasťou euroregiónov:

- euroregiónu „Váh-Dunaj-Ipel“ s Maďarskom,
- euroregiónu „Podunajský trojspolok“ s Maďarskom.

V rámci Konceptie spolupráce regiónov pri priestorovom usporiadaní a rozvoji Podunajského priestoru (medzinárodné projekty DONAUREGIONEN a DONAUREGIONEN+) bolo na území Trnavského kraja identifikované a popísané územie so silnými cezhraničnými, resp. cez dunajskými väzbami (Cezdunajský región Dunajská Streda – Győr), ktorého najvýznamnejšie centrum na území Trnavského kraja je mesto Dunajská Streda a na území regiónu Győr-Moson-Sopron mesto Győr. V rámci tohto územia existujú významné socioekonomické cezhraničné väzby spojené s výmenou osôb, tovaru a kapitálu. Vzdialenosť obce Ohrady od mesta Győr je 42 km.

Ďalší vývoj sídelnej štruktúry záujmového územia je potrebné vnímať v nových súvislostiach. Tieto nespočívajú len v zmenených politických a hospodárskych podmienkach Slovenska, ale predovšetkým v súvislostiach a podmienkach tzv. postindustriálnej etapy vývoja spoločnosti. Podstatou tejto etapy vývoja spoločnosti je jej transformácia zo spoločnosti „industriálnej“ na spoločnosť „informačnú“, pre ktorú je determinantom rozvoja transformácia z produkcie hmotných statkov na produkciu duchovných hodnôt. Súčasne s tým sa očakáva v súlade s charakterom postindustriálneho vývoja ďalší rozvoj primárneho a sekundárneho sektora, ktorého ďalší rozvoj tkvie v ekologizácii výroby, spôsobe spracovania a využívania ich produktov.

Pri ďalšom rozvoji obce i jej mikropriestoru sa žiada akceptovať charakteristické znaky vývoja vidieckeho osídlenia a kultúrnej krajiny, a to pri rozvoji sídiel a pri lokalizovaní výrobných a technických diel v krajine, stavieb a areálov, trás dopravy a technickej infraštruktúry a hospodárskej činnosti. To znamená:

- pri novej výstavbe akceptovať a nadväzovať na historicky utvorenú štruktúru osídlenia s cieľom dosiahnuť ich vzájomnú funkčnú a priestorovú previazanosť pri zachovaní identity, špecifičnosti a pod. pôvodného osídlenia,
- rešpektovať kultúrno-historické urbanistické celky a architektonické objekty až areály v širšom zábere než požaduje ochrana pamiatok, tzn. podchytením aj ďalších hodnôt prostredia s cieľom zabezpečiť pre ne potrebnú ochranu,
- rešpektovať potenciál kultúrnych, historických, spoločenských, technických, hospodárskych a ďalších hodnôt charakterizujúcich prostredie, a to v polohe hmotnej aj nehmotnej a vytvárať pre ne vhodné prostredie.

Pre obec Ohrady je charakteristický typ zástavby s domami radenými po obidvoch stranách cesty. Z tohto ulicového typu sa postupne vyvinul hromadný typ zástavby.

Dopravnú polohu obce kladne ovplyvní výstavba plánovanej rýchlostnej cesty R7 (Bratislava – Dunajská Streda – Nové Zámky – Lučenec).

Okolie obce sa vyznačuje významným rurálnym charakterom. Hustota obyvateľstva mikropriestoru obce – okresu Dunajská Streda – je pod celoslovenským priemerom, priemerná hustota obyvateľstva je pod 100 osôb/km².

Mikropriestor obce – na základe kritérií Európskej únie (zamestnanosť v poľnohospodárstve > 5,1 %, hustota obyvateľstva < 100/ km², miera nezamestnanosti > 10,7% - priemer za posledné tri roky) – je typickým vidieckym priestorom.

Pre obce nachádzajúce sa v okrese Dunajská Streda funkciu okresného sídla plní mesto Dunajská Streda, čo vymedzuje funkčné väzby obce Ohrady k centru Dunajská Streda.

Územné plánovanie

Územné plánovanie patrí k dôležitým nástrojom rozvoja sídiel. Územnoplánovacia dokumentácia komplexne rieši priestorové usporiadanie a funkčné využívanie územia, zosúladzuje záujmy a činnosti ovplyvňujúce územný rozvoj, životné prostredie a ekologickú stabilitu a ustanovuje regulatívy priestorového usporiadania a funkčného využívania územia.

Obstarávanie územných plánov v súlade s novelami stavebného zákona č. 50/1976 Zb. patrí do kompetencie obcí. Územné plánovanie komplexne rieši funkčné využitie územia, jeho cieľom je vytvárať predpoklady k súladu výstavby a iných činností ovplyvňujúcich rozvoj obce.

Územný plán obce Ohrady bol vypracovaný v roku 2012.

Program hospodárskeho a sociálneho rozvoja obce

Zákon o podpore regionálneho rozvoja (č. 539/2008 Z.z.) s cieľom vytvárania komplexného systému podpory rozvoja regiónov ukladá obciam povinnosť vypracovať svoj strednodobý strategický program: Program hospodárskeho a sociálneho rozvoja obce (ďalej len PHSR). PHSR má obsahovať najmä **a)** analýzu hospodárskeho rozvoja a sociálneho rozvoja obce, hlavné smery jej vývoja, ustanovenie cieľov a prvoradých potrieb, **b)** úlohy a prvoradé potreby v rozvoji technickej infraštruktúry, sociálnej infraštruktúry, v starostlivosti o životné prostredie, vo vzdelávaní, v kultúre a v ďalších oblastiach, **c)** návrh finančného a administratívneho zabezpečenia.

Program hospodárskeho a sociálneho rozvoja obce Ohrady je vypracovaný, priebežne aktualizovaný.

Združenia obcí

Podľa zákona č. 369/1990 Zb. o obecnom zriadení, v znení neskorších predpisov, obec má právo združovať sa s inými obcami v záujme dosiahnutia spoločného prospechu. V praxi najčastejším predmetom činnosti združenia obcí sú oblasti: sociálne veci, starostlivosť o životné prostredie, miestna doprava, školstvo, kultúra a miestny cestovný ruch. Svojou činnosťou združenie obcí napomáha využiť svoj prirodzený potenciál na dosiahnutie

hospodárskeho, kultúrneho a sociálneho rozvoja územia, spoločne vytvárať podmienky na plnenie úloh obcí.

Obec Ohrady aktívne spolupracuje s okolitými obcami z okresu Dunajská Streda, ako aj so vzdialenejšími obcami z iných okresov SR (napr. intenzívne spolupracuje s obcou Mostová z okresu Galanta a s obcou Strekov z okresu Nové Zámky).

Obec Ohrady je členom Združenia miest a obcí Žitného ostrova (ďalej len ZMOŽO). ZMOŽO so sídlom v Dunajskej Strede je dobrovoľným záujmovým združením na presadzovanie postavenia a práv miest a obcí Žitného ostrova s ohľadom na ich osobné postavenie a záujmy a potreby občanov týchto miest a obcí. Cieľom ZMOŽO je zvýšiť kvalitu života v záujmovom priestore a prehĺbiť hospodársku, sociálnu a kultúrnu spoluprácu medzi členskými obcami.

Obec Ohrady viac rozvojových aktivít vyvíja v Mikroregióne Klátovské rameno, ktorý bol založený v roku 2004 8 obcami ležiacimi pozdĺž rieky Klátovské rameno: Dunajský Klátov, Horné Mýto, Jahodná, Malé Dvorníky, Ohrady, Topoľníky, Trhová Hradská a Veľké Dvorníky. Cieľom tohto združenia obcí je najmä:

- spolupráca v oblasti hospodárskeho a sociálneho rozvoja, v oblasti cestovného ruchu,
- starostlivosť o životné prostredie, miestnu dopravu, oblasť školstva a kultúry,
- realizovanie rozvojových projektov na podporu vytvárania podmienok pre investovanie v regióne z domácich a zahraničných zdrojov,
- spolupracovať s obyvateľmi a najmä s mládežou k výchove zachovania tradícií, zvyklostí a všeobecných ľudských hodnôt,
- získavanie domácich a zahraničných grantov na účely podporujúce splnenie cieľov združenia,
- zviditeľnenie regiónu pre potenciálnych návštevníkov a investorov doma aj v zahraničí,
- zaobstaranie regionálnych rozvojových štúdií,
- rozvíjanie mikroregionálnej a cezhraničnej spolupráce,
- spolupráca so subjektmi podieľajúcimi sa na zabezpečení regionálneho rozvoja,
- spolupráca so zahraničnými partnerskými organizáciami a podpornými fondmi,
- vytváranie regionálnych informačných systémov a databáz,
- koordinácia aktivít v jednotlivých oblastiach regionálneho rozvoja (v prípade záujmu),
- využívanie obnoviteľných zdrojov – energie.

Územie mikroregiónu sa vyznačuje bohatosťou kultúrneho a prírodného dedičstva, priaznivými pôdno-klimatickými podmienkami a dobrými lokalizačnými predpokladmi rozvoja cestovného ruchu a cezhraničnej spolupráce s Maďarskom.

Obec Ohrady je zapojená do prístupu LEADER, ktorý je spôsob podpory vidieckych oblastí cestou integrovaného rozvoja vidieka – podpory rozvoja jeho vnútorného potenciálu s dôrazom na zachovanie identity a regionálnych špecifik a využitím jeho vnútornej organizácie. Cieľom obce v rámci prístupu LEADER je zvýšiť kvalitu života miestnych obyvateľov prostredníctvom využívania miestneho a regionálneho rozvojového potenciálu.

Prístup LEADER v obci Ohrady bude implementovaný v rámci Občianskeho združenia Miestna akčná skupina Vodný raj – Aquaparadiso – Víziparadicsom.

Obec Ohrady vstúpila do *Miestnej akčnej skupiny Vodný raj – Aquaparadiso – Víziparadicsom, o.z.* v roku 2008, ktorá miestna akčná skupina pôsobí na území 15 obcí: Baka, Jurová, Kostolné Kračany, Kráľovičove Kračany, Kútники, Mad, Povoda, Vrakúň, Dunajský Klátov, Horné Mýto, Malé Dvorníky, Ohrady, Topoľníky, Trhová Hradská a Veľké Dvorníky. Rozloha územia je 226,86 km², kým počet obyvateľov je 18721. Miestna akčná skupina Vodný raj – Aquaparadiso – Víziparadicsom, o.z. má strategický cieľ skvalitniť život na vidieku a zabezpečiť jeho zdravý a harmonický trvalo udržateľný rozvoj pri zachovaní hodnôt a tradícií vidieka pre súčasné a budúce generácie.

Vo väzbe na stanovenú víziu a naplnenie strategického cieľa si MAS stanovila 4 nasledovné strategické priority so špecifickými cieľmi:

- *Strategická priorita 1 – Diverzifikácia vidieckeho hospodárstva smerom k rozvoju malého a stredného podnikania, remesiel, služieb, malého podnikania a ťažiskovo k vidieckemu cestovnému ruchu*

Špecifický cieľ 1 – Efektívne zhodnotiť disponibilný miestny potenciál a jeho prednosti pre rozvoj a diverzifikáciu vidieckej ekonomiky

- *Strategická priorita 2 – Rozvoj ľudského kapitálu, vzdelanosti a informovanosti*

Špecifický cieľ 2 - Posilniť ľudský potenciál a jeho tvorivosť, zabezpečiť dostupnosť celoživotného vzdelávania a zvyšovania kvalifikácie

- *Strategická priorita 3 – Základná infraštruktúra a služby*

Špecifický cieľ 3 – Zvýšiť atraktivitu územia MAS skvalitnením infraštruktúry a zlepšením dostupnosti základných služieb pre občanov i návštevníkov územia MAS

- *Strategická priorita 4 – Tvorba partnerstiev a cezhraničná spolupráca, posilňovanie kapacít a výmena know-how*

Špecifický cieľ 4 – Uplatniť nové formy spolupráce, využiť skúsenosti partnerov a vybudovať vlastné kvalitné personálne zázemie a informačnú bázu

Spoločný vstup Slovenska a Maďarska do EÚ vyvolal otváranie a priechodnosť spoločnej štátnej hranice týchto dvoch krajín, a tým aj vznik nových priestorových väzieb. V nových geopolitických podmienkach rozvoj obce (i jej mikropriestoru) stále silnejšie začínajú ovplyvňovať aj susedné pohraničné priestory Maďarskej republiky (ďalej len MR), hlavne región prihraničného mesta Győr (mesto Győr sa nachádza 35 km južne od obce), kde je zamestnaná časť pracovnej sily riešeného priestoru (hlavne v tamojších priemyselných parkoch). Táto pohraničná poloha spolu s dobrými prírodnými a klimatickými podmienkami vytvárajú perspektívne predpoklady ďalšieho rozvoja obce.

Obec Ohrady má aj dobré dvojstranné medzinárodné vzťahy, užšie spolupracuje s obcami Tiszakürt, Erdőkürt a Hejőkürt z Maďarska.

Od roku 2009 obec Ohrady má podpísanú Dohodu o partnerstve a vzájomnej spolupráci, ktorú uzatvorili obce Obec Strekov, Obec Mostová, Obec Ohrady, Obec Tiszakürt, Obec Erdőkürt a Obec Hejőkürt. Spolupráca sa týka predovšetkým nasledujúcich oblastí:

- rozvoj výchovy a vzdelávania,
- rozvoj kultúry a športu,
- rozvoj cestovného ruchu
- rozvoj cezhraničnej spolupráce,
- regionálny rozvoj a regionálne vzťahy,
- ochrana životného prostredia,
- rozvoj vidieckeho priestoru,
- rozvoj hospodárstva, malého a stredného podnikania,
- rozvoj informačných technológií,

- vzájomná komunikácia odborných komisií.

Obec Ohrady je aj členom Združenia miest a obcí Slovenska.

V živote každého pohraničného regiónu základnú úlohu zohráva úroveň spojitosti s regiónom zo susedného štátu. Najbližší hraničný priechod sa nachádza 20 km juhovýchodne od riešeného územia v obci Medved'ov (cestný hraničný priechod).

STEEP analýza (analýza externého prostredia)

STEEP analýza pomôže získať obraz o sociálnom, technologickom, ekonomickom, ekologickom, politickom a hodnotovom prostredí, ktoré vplývajú na rozvoj obce.

Sociálne	Technologické	Ekonomické	Ekologické	Politické	Hodnoty
Rast počtu obyvateľstva, starnutie, rastúci záujem o sociálne služby	Úroveň technológie poskytovateľa	Nové trhy a nové príležitosti v oblasti priemyslu a služieb (napr. cestovný ruch)	Relatívne dobrý stav životného prostredia	Politika Vlády SR v hospodárskej, sociálnej a environmentálnej oblasti	Zmena postojov k lokálnemu rozvoju
Zmeny postojov a správania – aktívny tretí sektor	Dostupná technológia a využívaná technológia	-	Možnosti obnovy a tvorby životného prostredia	Štandardy na politickej scéne	Organizačná kultúra
Zmeny správania klientov	Technológia využívaná obyvateľmi, podnikateľmi	Možné finančné zdroje	Politika ŽP	Legislatíva	Tímová spolupráca
Móda	Kontakt s obyvateľmi prostredníctvom technológie	Vplyv daňovej politiky	Podpora tvorby a ochrany ŽP	Zmena vlády ako výsledok volieb	Osobné hodnoty

Operačné programy v rokoch 2014 - 2020

Slovensko bude čerpať Európske štrukturálne a investičné fondy (ďalej len „EŠIF“) prostredníctvom 6 základných operačných programov:

- **OP Integrovaný regionálny operačný program (OP IROP)**
- **OP Ľudské zdroje (OP ĽZ)**
- **OP Kvalita životného prostredia (OP KŽP)**
- **OP Integrovaná infraštruktúra (OP II)**
- **OP Výskum a inovácie (OP VaI)**
- **OP Efektívna verejná správa (OP EVS)**

Samostatným režimom sa budú riadiť programy, ktoré sú implementované na základe špecifických usmernení Európskej komisie:

- **Technická pomoc**
- **Program rozvoja vidieka SR 2014-2020**

Opis základných prioritných osí Integrovaného regionálneho operačného programu na obdobie 2014-2020:

- *Prioritná os č. 1: Bezpečná a ekologická doprava v regiónoch*

Investičná priorita č. 1.1: Posilnenie regionálnej mobility prepojením sekundárnych a terciárnych uzlov s infraštruktúrou TEN-T vrátane multimodálnych uzlov
Špecifický cieľ 1.1: *Zlepšenie dostupnosti k cestnej infraštruktúre TEN-T a cestám I. triedy*

Investičná priorita č. 1.2: Vývoj a zlepšovanie ekologicky priaznivých, vrátane nízkohlukových a nízkouhlíkových dopravných systémov vrátane vnútrozemských vodných ciest a námornej dopravy, prístavov, multimodálnych prepojení a letiskovej infraštruktúry v záujme podpory udržateľnej regionálnej a miestnej mobility

Špecifický cieľ č. 1.2.1: *Zabezpečenie udržateľnej formy mobility prostredníctvom zvyšovania atraktivity a konkurencieschopnosti verejnej osobnej dopravy*

Špecifický cieľ č. 1.2.2: *Zvýšenie atraktivity a prepravnej kapacity nemotorovej dopravy (predovšetkým cyklistickej dopravy) na celkovom počte prepravených osôb*

- *Prioritná os č. 2: Ľahší prístup k efektívnym a kvalitnejším verejným službám*

Investičná priorita č. 2.1: Investície do zdravotníckej a sociálnej infraštruktúry, ktoré prispievajú k celoštátnemu, regionálnemu a miestnemu rozvoju, znižujú nerovnosť z hľadiska zdravotného postavenia, podporujú sociálne začleňovanie prostredníctvom lepšieho prístupu k sociálnym, kultúrnym a rekreačným službám a prechod z inštitucionálnych služieb na komunitné

Špecifický cieľ č. 2.1.1: *Podporiť prechod poskytovania sociálnych služieb a zabezpečenia výkonu opatrení sociálnoprávnej ochrany detí a sociálnej kurately v zariadení z inštitucionálnej formy na komunitnú (poskytovanú na komunitnej úrovni)*

Špecifický cieľ č. 2.1.2: *Modernizovať zdravotnícku infraštruktúru za účelom zlepšenia dostupnosti ku kvalitným službám v integrovanej primárnej zdravotnej starostlivosti*

Špecifický cieľ 2.1.3: *Modernizovať infraštruktúru ústavných zariadení poskytujúcich akútnu zdravotnú starostlivosť, za účelom zvýšenia produktivity a zlepšenia dostupnosti ku kvalitným zdravotníckym službám*

Investičná priorita č. 2.2: Investovanie do vzdelania, školení a odbornej prípravy, zručností a celoživotného vzdelávania prostredníctvom vývoja vzdelávacej a výcvikovej infraštruktúry

Špecifický cieľ č. 2.2.1: *Zvýšenie hrubej zaškolenosti detí materských škôl*

Špecifický cieľ č. 2.2.2: *Zlepšenie kľúčových kompetencií žiakov základných škôl*

Špecifický cieľ č. 2.2.3: *Zvýšenie počtu žiakov stredných škôl na odbornom výcviku*

- *Prioritná os č. 3: Mobilizácia kreatívneho potenciálu v regiónoch*

Investičná priorita č. 3.1: Podpora rastu priaznivého pre zamestnanosť, a to rozvíjaním vnútorného potenciálu ako súčasť územnej stratégie pre konkrétne oblasti vrátane konverzie upadajúcich priemyselných regiónov a posilnenia prístupnosti a rozvoja špecifických prírodných a kultúrnych zdrojov

Špecifický cieľ č. 3.1: Stimulovanie podpory udržateľnej zamestnanosti a tvorby pracovných miest v kultúrnom a kreatívnom sektore prostredníctvom vytvorenia priaznivého prostredia pre rozvoj kreatívneho talentu a netechnologických inovácií

- **Prioritná os č. 4: Zlepšenie kvality života v regiónoch s dôrazom na životné prostredie**

Investičná priorita č. 4.1: Podpora energetickej efektívnosti, inteligentného riadenia energie a využívania energie z obnoviteľných zdrojov vo verejných infraštruktúrach vrátane verejných budov a v sektore bývania

Špecifický cieľ č. 4.1: Zvýšenie energetickej efektívnosti budov na bývanie

Investičná priorita č. 4.2: Investovanie do sektora vodného hospodárstva s cieľom splniť požiadavky environmentálneho acquis Únie a pokryť potreby, ktoré členské štáty špecifikovali v súvislosti s investíciami nad rámec týchto požiadaviek

Špecifický cieľ č. 4.2.1: Zvýšenie dostupnosti zdrojov podzemných vôd pre zásobovanie obyvateľstva pitnou vodou

Investičná priorita č. 4.3: Prijímanie opatrení na zlepšenie mestského prostredia, revitalizácie miest, oživenia a dekontaminácie opustených priemyselných lokalít (vrátane oblastí, ktoré prechádzajú zmenou), zníženia znečistenia ovzdušia a podpory opatrení na zníženie hluku

Špecifický cieľ č. 4.3.1: Zlepšenie environmentálnych aspektov v mestách a mestských oblastiach prostredníctvom budovania prvkov zelenej infraštruktúry a adaptáciou urbanizovaného prostredia na zmeny klímy ako aj zavádzaním systémových prvkov znižovania znečistenia ovzdušia a hluku

- **Prioritná os č. 5: Miestny rozvoj vedený komunitou**

Investičná priorita č. 5.1: Záväzné investície v rámci stratégií miestneho rozvoja vedeného komunitou

Špecifický cieľ č. 5.1.1: Zvýšenie kapacít pre miestny rozvoj vedený komunitou

Špecifický cieľ č. 5.1.2: Zvýšenie tvorby pracovných miest rozvojom podnikania a inovácií na miestnej úrovni

Špecifický cieľ 5.1.3: Zlepšenie udržateľných vzťahov medzi vidieckymi rozvojovými centrami a ich zázemím vo verejných službách a vo verejných infraštruktúrach

Stratégia Operačného programu Ľudské zdroje (ďalej len „OP LZ“) vychádza z Národného programu reforiem SR, ktorý definuje opatrenia na posilňovanie ekonomického rastu a zamestnanosti Slovenskej republiky. Tieto opatrenia prispievajú k naplneniu národných cieľov, ktoré sú v súlade so stratégiou Európa 2020. V oblasti vzdelávania, zamestnanosti a sociálneho začlenenia boli pre Slovenskú republiku zadefinované nasledujúce ciele:

- zlepšiť kvalitu základného vzdelávania, najmä zvýšením úrovne znalostí a zručností žiakov na priemerný počet bodov 505 v prieskume OECD – PISA 2018 (v roku 2012 472 bodov),
- dosiahnuť, aby najmenej 40% ľudí vo veku 30 – 34 rokov malo ukončené vysokoškolské alebo ekvivalentné vzdelanie (v roku 2011 23,4%),

- udržať podiel ľudí, ktorí predčasne ukončujú školskú dochádzku, pod 6% do roku 2020 (v roku 2013 6,3%),⁴
- zvýšiť mieru zamestnanosti obyvateľov vo veku 20 – 64 rokov na 72% do roku 2020 (zo 65% v rokoch 2011 a 2012),
- znížiť podiel populácie ohrozenej chudobou a sociálnym vylúčením na 17,2% do roku 2020 (z 20,5% v roku 2012).

Opis základných prioritných osí Operačného programu Ľudské zdroje na programové obdobie 2014 – 2020:

- Prioritná os 1: Vzdelávanie

Investičná priorita 1.1: Zvyšovanie významu trhu práce v oblasti systémov vzdelávania a odbornej prípravy, uľahčovanie prechodu od vzdelávania k zamestnanosti a zlepšovanie systémov odborného vzdelávania a prípravy a ich kvality, a to aj prostredníctvom mechanizmov na predvídanie zručností, úpravy učebných plánov a vytvárania a rozvoja systémov vzdelávania na pracovisku vrátane systémov duálneho vzdelávania a odborného vzdelávania

Špecifický cieľ 1.1.1: *Zvýšiť kvalitu vzdelávania na ZŠ a SŠ reflektujúc potreby trhu práce s dôrazom na podporu odborného vzdelávania a prípravy*

Investičná priorita 1.3: Zlepšenie rovnakého prístupu k celoživotnému vzdelávaniu pre všetky vekové skupiny v rámci formálneho, neformálneho a bežného vzdelávania, zvyšovanie vedomostí, zručností a spôsobilostí pracovnej sily a podpora flexibilných spôsobov vzdelávania prostredníctvom usmerňovania pri výbere povolania a potvrdzovania nadobudnutých kompetencií

Špecifický cieľ 1.3.1: *Zvýšiť kvalitu a efektívnosť celoživotného vzdelávania s dôrazom na rozvoj kľúčových kompetencií, prehľbovanie a zvyšovanie kvalifikácie*

Špecifický cieľ 1.3.2: *Zlepšiť profesijné kompetencie pedagogických a odborných zamestnancov na všetkých stupňoch škôl vrátane prípravy na povolanie pedagóga*

- Prioritná os 2: Zamestnanosť

Investičná priorita 2.1: Prístup uchádzačov o zamestnanie a neaktívnych osôb k zamestnaniu vrátane dlhodobo nezamestnaných a osôb, ktoré sú vzdialené od trhu práce, ako aj miestne iniciatívy v oblasti zamestnávania a podpora mobility pracovnej sily

Špecifický cieľ 2.1.1: *Zvýšiť zamestnanosť, zamestnatelnosť a riešiť nezamestnanosť s osobitným dôrazom na dlhodobo nezamestnaných, nízko kvalifikovaných, starších a zdravotne postihnuté osoby*

Špecifický cieľ 2.1.2: *Zvýšiť zamestnanosť podporou tvorby pracovných miest, mobility pre získanie zamestnania, adaptability zamestnancov a podnikov, podporou udržateľnej samostatnej zárobkovej činnosti, začínajúcich podnikov a poľnohospodárskych a nepoľnohospodárskych aktivít vo vidieckych oblastiach*

Investičná priorita 2.2 Trvalo udržateľná integrácia mladých ľudí, najmä tých, ktorí nie sú zamestnaní, ani nie sú v procese vzdelávania alebo odbornej prípravy, na trh práce, vrátane mladých ľudí ohrozených sociálnym vylúčením a mladých ľudí z marginalizovaných komunít, vrátane vykonávania systému záruk pre mladých ľudí

⁴ Vzhľadom na výsledky SR v oblasti predčasného ukončovania školskej dochádzky nebudú prostredníctvom OP EZ podporované aktivity zamerané na zníženie celkovej miery ukončovania školskej dochádzky (s výnimkou investícií do podpory školskej dochádzky osôb zo sociálne znevýhodneného prostredia)

Špecifický cieľ 2.2.1: *Zvýšiť zamestnanosť, zamestnateľnosť a účasť mladých ľudí, najmä NEET, na trhu práce*

Investičná priorita 2.3: Rovnosť medzi mužmi a ženami vo všetkých oblastiach vrátane v oblasti prístupu k zamestnaniu, kariérenému postupu, zosúladenia pracovného a súkromného života a presadzovania rovnakej odmeny za rovnakú prácu

Špecifický cieľ 2.3.1: *Zlepšením podmienok pre zosúladenie pracovného a rodinného života zvýšiť zamestnanosť osôb s rodičovskými povinnosťami, najmä žien*

Špecifický cieľ 2.3.2: *Znížiť horizontálnu a vertikálnu rodovú segregáciu na pracovnom trhu a v príprave na povolanie*

Investičná priorita 2.4: Modernizácia inštitúcií trhu práce, ako sú verejné a súkromné služby zamestnanosti, zlepšenie prispôbenia sa potrebám trhu práce, vrátane opatrení zameraných na zlepšenie nadnárodnej pracovnej mobility, ako aj programov mobility a lepšej spolupráce medzi inštitúciami a príslušnými zainteresovanými stranami

Špecifický cieľ 2.4.1: *Zvýšiť kvalitu a kapacity verejných služieb zamestnanosti na zodpovedajúcu úroveň v nadväznosti na meniace sa potreby a požiadavky trhu práce, nadnárodnú pracovnú mobilitu, a zvýšiť účasť partnerov a súkromných služieb zamestnanosti na riešení problémov v oblasti zamestnanosti*

- Prioritná os 3: Sociálne začlenenie

Investičná priorita 3.1: Aktívne začlenenie, a to aj s cieľom podporovať rovnaké príležitosti a aktívnu účasť a zlepšenie zamestnateľnosti

Špecifický cieľ 3.1.1: *Zvýšenie účasti najviac znevýhodnených a ohrozených osôb v spoločnosti*

Špecifický cieľ 3.1.2: *Prevenčia a eliminácia všetkých foriem diskriminácie*

Investičná priorita 3.2: Zlepšenie prístupu k cenovo prístupným, trvalo udržateľným a kvalitným službám vrátane zdravotnej starostlivosti a sociálnych služieb všeobecného záujmu

Špecifický cieľ 3.2.1: *Prechod z inštitucionálnej na komunitnú starostlivosť*

Špecifický cieľ 3.2.2: *Zlepšenie dostupnosti ku kvalitnej zdravotnej starostlivosti prostredníctvom štandardizácie klinických postupov a postupov pre výkon prevencie*

- Prioritná os 4: Integrácia marginalizovaných rómskych komunít

Investičná priorita 4.1: Sociálno-ekonomická integrácia marginalizovaných komunít, ako sú Rómovia

Špecifický cieľ 4.1.1: *Zvýšiť vzdelanostnú úroveň príslušníkov MRK na všetkých stupňoch vzdelávania s dôrazom na predprimárne vzdelávanie*

Špecifický cieľ 4.1.2: *Znížiť mieru nezamestnanosti rómskych mužov a žien*

Špecifický cieľ 4.1.3: *Podporiť prístup k zdravotnej starostlivosti a verejnému zdraviu vrátane preventívnej zdravotnej starostlivosti, zdravotníckej osvedy a k zlepšeniu štandardov hygieny bývania*

- Prioritná os 5: Technická vybavenosť v obciach s prítomnosťou marginalizovaných rómskych komunít

Investičná priorita 5.1: Poskytovanie podpory fyzickej, ekonomickej a sociálnej regenerácie zanedbaných komunít v mestských a vidieckych oblastiach

Špecifický cieľ 5.1.1: *Rast počtu rómskych domácností s prístupom k zlepšeným podmienkam bývania*

Špecifický cieľ 5.1.2: *Zlepšiť prístup ku kvalitnému vzdelávaniu vrátane vzdelávania a starostlivosti v ranom detstve*

Špecifický cieľ 5.1.3: *Zlepšiť prístup ľudí z MRK k sociálnej infraštruktúre*

Investičná priorita 5.2 Poskytovanie podpory sociálnym podnikom

Špecifický cieľ 5.2.1: *Zvýšiť mieru zamestnanosti MRK v subjektoch sociálnej ekonomiky v územiach s prítomnosťou MRK*

Globálnym cieľom OP KŽP je podporiť trvalo udržateľné a efektívne využívanie prírodných zdrojov, zabezpečujúce ochranu životného prostredia, aktívnu adaptáciu na zmenu klímy a podporu energeticky efektívneho nízkouhlíkového hospodárstva.

Opis základných prioritných osí Operačného programu Kvalita životného prostredia na obdobie 2014 – 2020:

- **Prioritná os 1: Udržateľné využívanie prírodných zdrojov prostredníctvom rozvoja environmentálnej infraštruktúry**

Investičná priorita 1 Prioritnej osi 1: Investovanie do sektora odpadového hospodárstva s cieľom splniť požiadavky environmentálneho acquis Únie a pokryť potreby, ktoré členské štáty špecifikovali v súvislosti s investíciami nad rámec uvedených požiadaviek

Špecifický cieľ: *Zabezpečiť nakladanie s odpadmi v súlade s hierarchiou odpadového hospodárstva a za účelom plnenia požiadaviek environmentálneho acquis*

Investičná priorita 2 Prioritnej osi 1: Investovanie do sektora vodného hospodárstva s cieľom splniť požiadavky environmentálneho acquis Únie a pokryť potreby, ktoré členské štáty špecifikovali v súvislosti s investíciami nad rámec uvedených požiadaviek

Špecifický cieľ 1: *Podporiť zabezpečenie plnenia predvstupových záväzkov SR voči EÚ v oblasti čistenia a odvádzania komunálnych odpadových vôd*

Špecifický cieľ 2: *Podpora zabezpečenia dostatočného množstva bezpečnej pitnej vody pre obyvateľstvo SR z verejných vodovodov*

Špecifický cieľ 3: *Dosiahnutie potrebného stupňa sledovania a monitorovania vôd a vodných útvarov, ktorým sa zabezpečí vytvorenie a nastavenie podmienok pre opatrenia vedúce k dosiahnutiu dobrého ekologického stavu a potenciálu podzemných a povrchových vôd a vodných útvarov*

Investičná priorita 3 Prioritnej osi 1: Ochrana a obnova biodiverzity a pôdy a podpora ekosystémových služieb, a to aj prostredníctvom sústavy Natura 2000 a zelenej infraštruktúry

Špecifický cieľ 1: *Zabezpečiť podmienky pre zachovanie biologickej diverzity a zlepšenie stavu ekosystémov v krajine*

Investičná priorita 4 Prioritnej osi 1: Prijatie opatrení na zlepšenie mestského prostredia, revitalizácie miest, oživenia a dekontaminácie opustených priemyselných areálov (vrátane oblastí, ktoré prechádzajú zmenou), zníženie miery znečistenia ovzdušia a podpory opatrení na zníženie hluku

Špecifický cieľ 1: *Znížiť znečisťovanie ovzdušia a zlepšiť jeho kvalitu*

Špecifický cieľ 2: *Zabezpečiť sanáciu environmentálnych záťaží v mestskom prostredí, ako aj v opustených priemyselných lokalitách (vrátane oblastí, ktoré prechádzajú zmenou)*

- Prioritná os 2: Adaptácia na nepriaznivé dôsledky zmeny klímy so zameraním na ochranu pred povodňami

Investičná priorita 1 Prioritnej osi 2: Podpora investícií na prispôsobovanie sa zmene klímy vrátane ekosystémových prístupov

Špecifický cieľ 1: *Zmierniť negatívne dôsledky zmeny klímy realizáciou adaptačných opatrení, najmä preventívnych opatrení na ochranu pred povodňami*

Špecifický cieľ 2: *Zlepšiť účinnosť sanácie, revitalizácie a zabezpečenia úložísk ťažobného odpadu*

- Prioritná os 3: Podpora riadenia rizík, riadenia mimoriadnych udalostí a odolnosti proti mimoriadnym udalostiam ovplyvneným zmenou klímy

Investičná priorita 1 Prioritnej osi 3: Podpora investícií na riešenie osobitných rizík, zabezpečiť predchádzanie vzniku katastrof a vyvíjanie systémov zvládania katastrof

Špecifický cieľ 1: *Zvýšiť úroveň pripravenosti na zvládanie mimoriadnych udalostí ovplyvnených zmenou klímy*

Špecifický cieľ 2: *Zvýšiť účinnosť preventívnych a adaptačných opatrení na elimináciu environmentálnych rizík (okrem protipovodňových opatrení)*

Špecifický cieľ 3: *Zvýšiť efektívnosť komplexného manažmentu mimoriadnych udalostí ovplyvnených zmenou klímy*

- Prioritná os 4: Energeticky efektívne nízkouhlíkové hospodárstvo vo všetkých sektoroch

Investičná priorita 1 Prioritnej osi 4: Podpora výroby a distribúcie energie z obnoviteľných zdrojov

Špecifický cieľ 1: *Zvýšenie podielu OZE na hrubej konečnej energetickej spotrebe*

Investičná priorita 2 Prioritnej osi 4: Podpora energetickej efektívnosti a využívania energie z obnoviteľných zdrojov v podnikoch

Špecifický cieľ 1: *Zníženie energetickej náročnosti a zvýšenie využívania OZE v podnikoch*

Investičná priorita 3 Prioritnej osi 4: Podpora energetickej efektívnosti, inteligentného riadenia energie a využívania energie z obnoviteľných zdrojov vo verejných infraštruktúrach, vrátane verejných budov a v sektore bývania

Špecifický cieľ 1: *Zníženie spotreby energie pri prevádzke verejných budov*

Investičná priorita 4 Prioritnej osi 4: Podpora nízkouhlíkových stratégií pre všetky typy území, najmä pre mestské oblasti, vrátane podpory udržateľnej multimodálnej mestskej mobility a adaptačných opatrení, ktorých cieľom je zmiernenie zmeny klímy

Špecifický cieľ 1: *Podpora energetickej efektívnosti, využívania OZE a znižovania emisií skleníkových plynov prostredníctvom poradenstva, informovanosti a monitorovania*

Špecifický cieľ 2: *Podpora energetickej efektívnosti, využívania OZE a znižovania emisií skleníkových plynov prostredníctvom regionálnych a lokálnych akčných plánov udržateľnej energetiky a rozvoja energetických služieb*

Investičná priorita 5 Prioritnej osi 4: Podpora využívania vysoko účinnej kombinovanej výroby tepla a elektrickej energie na základe dopytu po využiteľnom teple

Špecifický cieľ 1: *Rozvoj účinnejších systémov centralizovaného zásobovania teplom založených na dopyte po využiteľnom teple*

Opis 7. opatrenia Programu rozvoja vidieka SR na obdobie 2014-2020:

OPATRENIE 7: ZÁKLADNÉ SLUŽBY A OBNOVA DEDÍN VO VIDIECKYCH OBLASTIACH

Podopatrenie 7.2: Podpora investícií do budovania, zlepšenia alebo rozšírenia všetkých typov malej infraštruktúry vrátane investícií do obnoviteľných zdrojov energie a úspor energie

Názov operácie: Využitie obnoviteľných zdrojov energie Opis operácie: Výstavba nových, rekonštrukcia, modernizácia a oprava zariadení na využívanie OZE pre spotrebu energie v budove – napr. zriaďovanie kotolní a príslušných rozvodov pre budovy v majetku obce (napr. vykurovanie a zohrievanie vody v obecnom úrade, nájomných bytov, kultúrneho domu a pod.). Oprávnenými môžu byť aj investície smerujúce k zvyšovaniu energetickej efektívnosti budov (napr. zateplovanie, výmena okien, regulácia vykurovacej sústavy), ale len ak sú súčasťou projektu, ktorý je spojený s využívaním OZE.

Prijímateľ podpory: obce vo vidieckych oblastiach s počtom obyvateľov do 1000 (vrátane)

Názov operácie: Investície do vytvárania, zlepšovania alebo rozširovania všetkých druhov infraštruktúr malých rozmerov

Opis operácie:

- výstavba, rekonštrukcia, modernizácia, dostavba kanalizácie, vodovodu, alebo čistiarne odpadových vôd;
- výstavba a rekonštrukcia miestnych komunikácií, lávok, mostov, chodníkov a záchytných parkovísk, autobusových zastávok – za predpokladu, že prispievajú k ekonomickému rozvoju, verejnemu záujmu, k rozvoju vidieckeho cestovného ruchu a bezpečnosti obyvateľov, výstavba, rekonštrukcia a údržba odvodňovacích kanálov, prehlbovanie existujúcich obecných studní.

Prijímateľ podpory: 1. obce vo vidieckych oblastiach s počtom obyvateľov do 1000 (vrátane), 2. pri investíciách do kanalizácií a ČOV - obce vo vidieckych oblastiach s počtom obyvateľov do 1000 (vrátane) s výnimkou obcí, ktoré sú súčasťou aglomerácie nad 2000 EO ako aj aglomerácie pod 2000 EO, ktorá zasahuje do chránených vodohospodárskych oblastí. 3. združenia obcí/skupiny obcí.

Podopatrenie: 7.3 Podpora infraštruktúry širokopásmového internetu vrátane jej budovania, zlepšenia a rozšírenia, podpora pasívnej infraštruktúry širokopásmového internetu a zabezpečenie prístupu k širokopásmovému internetu a verejnému e-governmentu

Názov operácie: Budovanie širokopásmového internetu Opis operácie: Vytvorenie prístupu k širokopásmovému internetu prostredníctvom budovania prístupových sietí vrátane zriadenia verejne prístupného miesta.

Prijímateľ podpory: 1. Obce vo vidieckych oblastiach do 500 obyvateľov(vrátane) definované ako biele miesta z hľadiska pokrytia širokopásmovým internetom; 2. združenia/skupiny obcí.

Podopatrenie: 7.4 Podpora investícií do zriaďovania, zlepšenia alebo rozšírenia miestnych základných služieb pre vidiecke obyvateľstvo vrátane služieb v oblasti voľného času a kultúry

a do súvisiacej infraštruktúry **Názov operácie:** *Investície do vytvárania, zlepšovania alebo rozširovania miestnych základných služieb vrátane voľného času a kultúry a súvisiacej infraštruktúry*

Opis operácie:

- investície súvisiace so zlepšovaním vzhľadu obcí a s vytváraním podmienok pre trávenie voľného času vrátane príslušnej infraštruktúry – úprava verejných priestranstiev, tvorba parkov, výstavba/rekonštrukcia/modernizácia športovísk a detských ihrísk, amfiteátrův, investície do rekonštrukcie nevyužívaných objektov v obci pre komunitnú/spolkovú činnosť vrátane rekonštrukcie existujúcich kultúrnych domov;
- zriadenie nových, prístavba, prestavba, rekonštrukcia a modernizácia existujúcich domov smútku vrátane ich okolia
- investície súvisiace so zvyšovaním kvality života obyvateľov - investície spojené s odstraňovaním malých tzv. divokých skládok odpadov resp. opusteného odpadu
- investície súvisiace so zvýšením bezpečnosti a prevencie proti vandalizmu na verejných priestoroch (montáž kamerových systémov a iných bezpečnostných prvkov)
- investície súvisiace s vytváraním podmienok pre rozvoj podnikania – rekonštrukcie nevyužívaných objektov v obci pre podnikateľskú činnosť, výstavba/rekonštrukcia tržníc pre podporu predaja miestnych produktov

Prijímateľ podpory: • obce vo vidieckych oblastiach s počtom obyvateľov do 1000(vrátane); • združenia/skupiny obcí.

Podopatrenie: 7.5 Podpora investícií pre verejné využívanie rekreačnej infraštruktúry, informačnej a drobnej infraštruktúry cestovného ruchu

Názov operácie: Rozvoj a marketing vidieckeho cestovného ruchu

Opis operácie:

- investície, ktoré súvisia s vytvorením, udržiavaním, obnovou a skvalitňovaním turisticky zaujímavých bodov a miest vrátane príslušnej infraštruktúry - kultúrne a prírodné dedičstvo, národné kultúrne pamiatky a pamiatkové územia, prírodné úkazy, historické, prírodné a iné zaujímavosti, zriadenie múzejných zariadení a galerijných zariadení a pod.;
- investície do rekreačnej infraštruktúry, turistických informácií a informačných tabúľ v turistických lokalitách na verejné využitie, budovanie drobných obslužných zariadení pre turistov; - marketing a manažment služieb vidieckeho cestovného ruchu a propagácie územia rôznymi formami (tlačené/elektronické formy propagácie, podujatia zamerané na propagáciu , veľtrhy ...);
- budovanie, rekonštrukcia náučných chodníkov, cykloturistických chodníkov, ich napojenie na náučné chodníky, budovanie doplnkovej infraštruktúry (odpočinkové miesta, prístrešky, stojany na bicykle a pod.), výstavba vyhliadkových veží, budovanie, údržba a obnova cykloturistického značenia na existujúcich cykloturistických trasách;
- informačné body, smerové tabule, KIOSK.

Prijímateľ podpory: 1. obce vo vidieckych oblastiach s počtom obyvateľov do 1000 (vrátane).
2. združenia/skupiny obcí.

A.III Zhodnotenie súčasného stavu územia

SWOT analýza potenciálu rozvoja obce

Analýza rozvojového potenciálu obce Ohrady formou SWOT analýzy je spracovaná na základe auditu rozvojových zdrojov obce. Analýza sa dotýka 4 oblastí: **1.** Poloha, prírodné pomery, životné prostredie **2.** Bytový fond, dopravná a technická infraštruktúra **3.** Ľudské zdroje, trh práce, školstvo, zdravotníctvo, sociálna oblasť, šport, kultúra **4.** Hospodárstvo, ekonomický rozvoj.

Poloha, prírodné pomery, životné prostredie

Silné stránky	Slabé stránky
<ul style="list-style-type: none"> • dobrá geografická poloha vzhľadom k rozvojovým pólom Bratislava, Dunajská Streda, Győr • veľmi priaznivé prírodné podmienky pre rozvoj poľnohospodárstva a cestovného ruchu (NPR Klátovské rameno) • prírodné lokality s významnými estetickými a biologickými hodnotami • absencia väčších zdrojov znečisťovania živ. prostredia - dobrá kvalita živ. prostredia • existencia nového územného plánu – istota pre koordinovaný priestorový rozvoj 	<ul style="list-style-type: none"> • vysoký podiel ornej pôdy na úkor lesných a trv. trávnych porastov - intenzívne využívaná poľnohospodárska pôda (veľké bloky parciel ornej pôdy) • nedostatok kvalitnej verejnej zelene v intraviláne obce • zastaraná verejná zeleň pri základnej škole a materskej škole • absencia verejnej kanalizácie
Príležitosti	Ohrozenia
<ul style="list-style-type: none"> • zintenzívnenie cezhraničnej spolupráce, ako aj spolupráce s okolitými obcami • rozšírenie a revitalizácia verejnej zelene v intraviláne obce • zvýšenie ekologickej stability územia – uplatnenie princípov trvalo udržateľného rozvoja v ďalšom rozvoji územia • vybudovanie verejnej kanalizácie 	<ul style="list-style-type: none"> • stagnácia už nadviazanej lokálnej, regionálnej, ako aj medzinárodnej spolupráce, resp. nenadviažu sa nové partnerské vzťahy • znižovanie ekologickej stability krajiny v dôsledku intenzívneho sa stresových faktorov (vysoko intenzívna poľnohospodárska výroba, znečisťovanie prírody vplyvom rozvoja dopravy)

Bytový fond, dopravná a technická infraštruktúra

<ul style="list-style-type: none"> • koncentrácia bytov v rodinných domoch • dobrá veková štruktúra bytového fondu obce • intenzívny rozvoj výstavby bytov • dobrý štandard vybavenosti bytov v porovnaní s celoštátnymi údajmi • dostupnosť širokopásmového internetu 	<ul style="list-style-type: none"> • nedostatok stavebných pozemkov pre individuálnu bytovú výstavbu • zlý technický stav miestnych komunikácií • nedostatok vybudovaných cyklistických chodníkov slúžiacich pre rozvoj cyklistickej dopravy • zlý technický stav chodníkového systému • zlý technický stav cesty medzi obcou Ohrady a obecnou časťou Loka Ostrov • absencia verejnej kanalizácie • nevyhovujúci technický stav miestneho verejného rozhlasu • nedostatok kamier v kamerovom systéme • zlý technický stav budovy požiarnej zbrojnice
Príležitosti	Ohrozenia
<ul style="list-style-type: none"> • podpora projektov rozvoja bývania v obci • rekonštrukcia miestnych komunikácií a chodníkového systému • vybudovanie nových parkovacích plôch - garáží pri obecných nájomných bytových domoch • vybudovanie cyklistických trás slúžiacich pre rozvoj cyklistickej dopravy • rekonštrukcia čakární hromadnej dopravy • zlepšenie komunikačného prepojenia obce smerom na Dunajskú Stredú • vybudovanie verejnej kanalizácie • rekonštrukcia historickej verejnej studne v centre obce • rekonštrukcia miestneho rozhlasu • rozšírenie kamerového systému • podpora rekonštrukcie budovy požiarnej zbrojnice 	<ul style="list-style-type: none"> • nedostatok finančných prostriedkov na ďalšie skvalitnenie technickej infraštruktúry • nevybudovanie kanalizácie • nezrekonštruovanie miestnych komunikácií a zhoršenie ich stavu • zhoršenie kvality miestnych komunikácií z dôvodu nedostatku financií na ich údržbu

Lidské zdroje, trh práce, školstvo, zdravotníctvo, sociálna oblasť, šport, kultúra

Silné stránky	Slabé stránky
<ul style="list-style-type: none"> •multikultúrny ráz obyvateľstva •dynamicky zvyšujúci záujem o bývanie v obci –výrazný migračný prírastok obyvateľstva •rastúca natalita •potenciál nových zdrojov zamestnanosti v sektore služieb cestovného ruchu •dobrá spolupráca obecného zastupiteľstva s aktérmi lokálneho života •vysoká angažovanosť obce o spoluprácu s ďalšími obcami v riešení spoločných problémov •rastúci počet detí v MŠ 	<ul style="list-style-type: none"> •nepriaznivá veková štruktúra obyvateľstva – vysoký podiel osôb v poproduktívnom veku •nevyhovujúca vzdelanostná úroveň obyvateľstva - nízky podiel obyvateľstva s vysokoškolským vzdelaním •vysoká miera nezamestnanosti •nevyhovujúci technický stav budovy materskej školy •nevyhovujúci technický stav oplotenia obecného cintorína •nevyhovujúci technický stav budovy obecného úradu •nevyriešené majetkové vzťahy futbalového ihriska •absencia vhodných priestorov pre usporiadanie kultúrnych podujatí v letnom polroku - absencia amfiteátra a parku kultúry a oddychu v obci •absencia publikácie ktorá by obsahovala históriu a súčasnosť územia obce •zlý technický stav budovy domu smútku
Príležitosti	Ohrozenia
<ul style="list-style-type: none"> •rozvoj cestovného ruchu a multifunkčného poľnohospodárstva – kladný vplyv na tvorbu nových pracovných miest •obnovenie a rozvíjanie tradičných remesiel - tvorba nových pracovných miest •rozvoj celoživotného učenia ako záruky rozvoja adaptability pracovnej sily •zvýšenie starostlivosti o starých obyvateľov obce – zriadenia domova dôchodcov •rekonštrukcia oplotenia obecného cintorína a rekonštrukcia domu smútku •rekonštrukcia budovy obecného úradu •vyriešenie majetkových vzťahov futbalového ihriska •vybudovanie amfiteátra •podpora spracovania histórie obce - monografie 	<ul style="list-style-type: none"> •odchod mladých a vzdelaných ľudí z obce z dôvodu chýbajúcich perspektív v obci, ako aj v jej mikropriestore •rast marginalizácie, vytlačanie čoraz väčšieho počtu rizikových skupín účastníkov z trhu práce a prehĺbenie sociálnej exklúzie •nedostatok finančných prostriedkov na skvalitnenie kultúrno-spoločenskej infraštruktúry obce •nedostatok finančných prostriedkov na rozvoj sociálnej infraštruktúry

Hospodárstvo, ekonomický rozvoj

Silné stránky	Slabé stránky
<ul style="list-style-type: none"> • priaznivé podmienky pre multifunkčné poľnohospodárstvo – tradícia podnikania v poľnohospodárstve • veľký potenciál pre rozvoj vidieckej turistiky, cykloturistiky, agroturistiky • aktívna spolupráca obce s blízkymi obcami pre rozvoj cestovného ruchu – existencia Mikroregionálneho združenia Klátovské rameno • aktívna Miestna akčná skupina typu LEADER (Miestna akčná skupina Vodný raj – Aquaparadiso – Víziparadicsom, o.z.) 	<ul style="list-style-type: none"> • nízka efektívnosť poľnohospodárskej výroby • zastaranosť technického vybavenia, strojov a zariadení v poľnohospodárskych podnikoch - nedostatočná kapitálová vybavenosť agropodnikov • absencia materiálno-technickej základne a lokálneho marketingu cestovného ruchu • málo pracovných miest v obci • nedostatočná vybavenosť obce so základnými obchodnými službami • nízka príjmová úroveň obyvateľstva
Príležitosti	Ohrozenia
<ul style="list-style-type: none"> • zvyšujúci záujem o cykloturistiku, agroturistiku a bioprodukty • rozvoj nepotravinárskeho poľnohospodárstva - diverzifikácia tradičných činností poľnohospodárskych subjektov (napr. rozvoj agroturistiky, pestovanie liečivých rastlín, rozvíjanie ovocinárstva, poľovníctvo, oživenie remesiel) • rozvoj služieb cestovného ruchu – podpora investícií do agroturistiky • rozvoj spolupráce subjektov hospodárskeho života • vytvorenie konkurencieschopného marketingu pre lokálny rozvoj (napr. produktov cestovného ruchu) v spolupráci s partnerskými obcami i mestami • podpora vzniku nových pracovných miest v obci • podpora vybudovania agroturistického zariadenia v obci 	<ul style="list-style-type: none"> • znehodnocovanie prírodného agropotenciálu územia • nerozvíjanie marketingu územia a úrovne poskytovaných služieb cestovného ruchu • nezáujem o turistické produkty obce i regiónu • implementácia investičných programov bez rešpektovania princípov trvalo udržateľného rozvoja • neschopnosť subjektov písať kvalitné projekty a využívať podporné programy štátu a EÚ

Kľúčové disparity a hlavné faktory rozvoja

Kľúčové disparity

- Starnúca populácia
- Málo pracovných príležitostí a nízke príjmy obyvateľov
- Vysoká miera nezamestnanosti
- Nevyhovujúci technický stav budovy obecného úradu a budovy MŠ
- Absencia kvalitného centrálného verejného parku kultúry a oddychu v obci
- Nevyužívanie kultúrneho a prírodného potenciálu obce v oblasti cestovného ruchu pre vytváranie turistických produktov a služieb – zaostávanie za ostatnými obcami v okolí
- Nízka úroveň kvality verejnej infraštruktúry a služieb
- Zlý technický stav budovy domu smútku
- Nízka kvalita miestnych komunikácií a chodníkov
- Nedostatok cyklistických chodníkov v obci
- Nedostatočná kvalita ľudských zdrojov a spoločenského života
- Nízka kvalita základných a doplnkových služieb CR a vidieckeho turizmu

Hlavné faktory rozvoja

- ✓ Využitie výhodných polohových a prírodných podmienok obce
- ✓ Bohatý prírodný, kultúrny a historický potenciál pre rozvoj cestovného ruchu
- ✓ Revitalizácia a rozšírenie verejnej zelene - parkov
- ✓ Nárast počtu nových pracovných príležitostí a zvýšenie príjmov obyvateľstva
- ✓ Skvalitnenie životného prostredia – rozšírenie a revitalizácia verejnej zelene
- ✓ Zachovanie kultúrno-historického dedičstva
- ✓ Vybudovanie parku kultúry a oddychu v rámci revitalizácie centra obce
- ✓ Vytvorenie podmienok pre poskytovanie kvalitnejších verejných služieb
- ✓ Rozvoj ľudských zdrojov a spoločenského života
- ✓ Fondy EU a národné zdroje na podporu hospodárskeho rozvoja obce a podporu podnikateľov
- ✓ Trendy v cestovnom ruchu – zvýšený záujem o vidiecku turistiku, cykloturistiku a agroturistiku, aktívny cestovný ruch, krátkodobé pobyty
- ✓ Budovanie cyklistických chodníkov
- ✓ Využívanie obnoviteľných zdrojov energie (napr. na vykurovanie verejných budov)
- ✓ Vybudovanie verejnej kanalizácie
- ✓ Rekonštrukcia miestneho verejného rozhlasu
- ✓ Vyriešenie majetkových vzťahov k futbalovému ihrisku
- ✓ Rekonštrukcia budovy požiarnej zbrojnice, budovy obecného úradu a budovy domu smútku
- ✓ Likvidácia čiernych skládok odpadu v obci
- ✓ Príprava monografie obce Ohrady
- ✓ Využitie zdrojov z EŠIF na realizáciu investičných a neinvestičných projektov

B – Strategická časť

Strategická časť obsahuje stratégiu rozvoja obce pri zohľadnení jeho vnútorných špecifik a určí hlavné ciele a priority rozvoja obce pri rešpektovaní princípov regionálnej politiky v záujme dosiahnutia vyváženého udržateľného rozvoja územia.

Pri spracovaní tohto dokumentu boli plno akceptované najvýznamnejšie rozvojové dokumenty týkajúce sa územia obce (Národný plán regionálneho rozvoja Slovenskej republiky, Národný strategický referenčný rámec Slovenskej republiky 2007-2013, Národný strategický plán rozvoja vidieka pre obdobie 2007-2013, Program hospodárskeho a sociálneho rozvoja Trnavského samosprávneho kraja 2009-2015, Územný plán veľkého územného celku Trnavský kraj, Správa o stave životného prostredia Trnavského kraja k roku 2002, Územný plán obce Ohrady, sektorové operačné programy, Regionálny operačný program, Integrovaná stratégia rozvoja územia Miestnej akčnej skupiny Vodný raj – Aquaparadiso – Víziparadicsom, o.z.), ako aj zákon č. 539/2008 Z.z. o podpore regionálneho rozvoja.

Zákon č. 539/2008 Z.z. o podpore regionálneho rozvoja definuje Program hospodárskeho rozvoja a sociálneho rozvoja obce nasledovne v § 8:

Program hospodárskeho rozvoja a sociálneho rozvoja obce

(1) Program hospodárskeho rozvoja a sociálneho rozvoja obce je strednodobý rozvojový dokument, ktorý je vypracovaný v súlade s cieľmi a prioritami ustanovenými v národnej stratégii a zohľadňuje ciele a priority ustanovené v programe hospodárskeho rozvoja a sociálneho rozvoja vyššieho územného celku, na území ktorého sa obec nachádza, a je vypracovaný podľa záväznej časti územnoplánovacej dokumentácie obce.

(2) Vypracovanie programu hospodárskeho rozvoja a sociálneho rozvoja obce zabezpečuje obec pri uplatnení partnerstva.

(3) Program hospodárskeho rozvoja a sociálneho rozvoja obce pozostáva z analyticko-strategickej časti a programovej časti.

(4) Analyticko-strategická časť obsahuje najmä

a) súhrnnú geografickú, kultúrno-historickú a sociálno-ekonomickú charakteristiku obce a charakteristiku stavu vybavenosti a obsluhy územia obce,

b) hodnotenie a analýzu hospodárskej situácie, sociálnej situácie, environmentálnej situácie a situácie v oblasti kultúry a vybavenosti a obsluhy územia obce,

c) analýzu väzieb strategických dokumentov v oblasti regionálneho rozvoja s územím obce,

d) určenie rozvojového potenciálu a limitov rozvoja územia obce, definovanie podmienok udržateľného rozvoja obce,

e) stratégiu rozvoja obce, pri zohľadnení jej vnútorných špecifik, ktorá určí hlavné smery, priority a ciele rozvoja obce,

f) analýzu finančných potrieb a možností financovania programu hospodárskeho rozvoja a sociálneho rozvoja obce.

(5) Programová časť obsahuje najmä

a) zoznam opatrení a aktivít na zabezpečenie realizácie programu hospodárskeho rozvoja a sociálneho rozvoja obce,

b) inštitucionálne zabezpečenie a organizačné zabezpečenie realizácie programu hospodárskeho rozvoja a sociálneho rozvoja obce,

c) finančné zabezpečenie jednotlivých opatrení a aktivít, inštitucionálnej a organizačnej stránky realizácie

programu hospodárskeho rozvoja a sociálneho rozvoja obce,

- d) systém monitorovania a hodnotenia plnenia programu hospodárskeho rozvoja a sociálneho rozvoja obce s ustanovením merateľných ukazovateľov,
 - e) časový harmonogram realizácie programu hospodárskeho rozvoja a sociálneho rozvoja obce.
- (6) Aktualizácia programu hospodárskeho rozvoja a sociálneho rozvoja obce sa vypracúva podľa potreby.
- (7) Program hospodárskeho rozvoja a sociálneho rozvoja obce a jeho aktualizáciu schvaľuje obecné zastupiteľstvo.
- (8) Schválenie programu hospodárskeho rozvoja a sociálneho rozvoja obce a príslušnej územnoplánovacej dokumentácie, ak jej spracovanie vyžaduje osobitný predpis,⁸⁾ je podmienkou na predloženie žiadosti obce o poskytnutie finančného príspevku zo štátneho rozpočtu a z doplnkových zdrojov podľa § 4 ods. 2.

Pôsobnosť obcí pri podpore regionálneho rozvoja zákon č. 539/2008 Z.z. o podpore regionálneho rozvoja definuje nasledovne v § 12:

Obec vo svojej pôsobnosti na účely podpory regionálneho rozvoja

- a) analyzuje a hodnotí úroveň rozvoja svojho územia a jeho častí, zabezpečuje jeho trvalo udržateľný hospodársky rozvoj, sociálny rozvoj a územný rozvoj,
- b) zabezpečuje a koordinuje vypracovanie a realizáciu programu hospodárskeho rozvoja a sociálneho rozvoja obce, pravidelne ho monitoruje a každoročne vyhodnocuje jeho plnenie, zabezpečuje súlad programu hospodárskeho rozvoja a sociálneho rozvoja obce s územnoplánovacou dokumentáciou, ak jej spracovanie vyžaduje osobitný predpis,
- c) spolupracuje s vyšším územným celkom, na území ktorého sa obec nachádza, na príprave a realizácii programu hospodárskeho rozvoja a sociálneho rozvoja vyššieho územného celku a na účely evidencie poskytuje vyššiemu územnému celku program hospodárskeho rozvoja a sociálneho rozvoja obce,
- d) podieľa sa na plnení úloh, ktoré súvisia so zameraním podpory regionálneho rozvoja podľa § 3, v spolupráci s ministerstvom a ostatnými sociálno-ekonomickými partnermi, ktorí sa nachádzajú na území obce,
- e) vytvára podmienky na vznik a rozvoj územnej spolupráce a partnerstiev,
- f) spolupracuje s ďalšími obcami, regiónmi a územnými celkami alebo s orgánmi iných štátov, ktoré plnia funkcie územnej samosprávy,
- g) podporuje rozvoj podnikateľských aktivít potrebných na rozvoj obce.

Stratégia, priority a ciele Partnerskej dohody Slovenskej republiky na roky 2014-2020 budú implementované prostredníctvom operačných programov v rámci jednotlivých cieľov politiky EÚ. Program hospodárskeho a sociálneho rozvoja obce Ohrady zohľadňuje možnosti získavania zdrojov z operačných programov na roky 2014-2020. Podľa cieľov politiky Európskej únie obec Ohrady leží v NUTS 2 regióne, ktorý spadá pod kategórie menej rozvinuté regióny (HDP na obyvateľa < 75 % priemeru EÚ-27).

Európska územná spolupráca, v rámci ktorej pre riešené územie veľký význam má cezhraničná spolupráca implementovaná prostredníctvom operačných programov Program cezhraničnej spolupráce Maďarsko – Slovenská republika 2014-2020, Program cezhraničnej spolupráce Slovenská republika – Česká republika 2014-2020 a Program cezhraničnej spolupráce Rakúska spolková republika – Slovenská republika 2014-2020.

Tento programový dokument plne zohľadňuje horizontálne priority, ktoré sú svojím charakterom a vplyvmi prierezovými témami všetkých priorit a budú rešpektované pri každom projekte/skupine projektov operačných programov, bez ohľadu na podporovanú tému alebo územie.

Územné plánovanie

Územné plánovanie patrí k dôležitým nástrojom rozvoja sídiel. Územnoplánovacia dokumentácia komplexne rieši priestorové usporiadanie a funkčné využívanie územia, zosúladzuje záujmy a činnosti ovplyvňujúce územný rozvoj, životné prostredie a ekologickú stabilitu a ustanovuje regulatívy priestorového usporiadania a funkčného využívania územia.

Obstarávanie územných plánov v súlade s novelami stavebného zákona č. 50/1976 Zb. patrí do kompetencie obcí. Územné plánovanie komplexne rieši funkčné využitie územia, jeho cieľom je vytvárať predpoklady k súladu výstavby a iných činností ovplyvňujúcich rozvoj obce.

Územný plán obce je vypracovaný.

Strategický program a akčný plán Programu hospodárskeho a sociálneho rozvoja obce Ohrady sú v súlade s globálnym cieľom, strategickými cieľmi a prioritami Programu hospodárskeho a sociálneho rozvoja Trnavského samosprávneho kraja na roky 2009-2015.

V rámci obdobia rokov 2009 – 2015 si Trnavský samosprávny kraj zdefinoval strategické oblasti, ktoré vytvárajú základnú štruktúru rozvojovej stratégie programu hosp. a soc. rozvoja kraja:

➤ **Priemysel**

Priority: *Podpora rastu priemyslu v regióne*

Ludský potenciál pre potreby priemyslu

Infraštruktúra pre rozvoj priemyslu

Rámec pre spoluprácu zainteresovaných strán

➤ **Energetika**

Priorita: *Energetická politika*

➤ **Vidiék**

Priorita: *Vidiék TTSK, ekvivalent kvality mestského života*

➤ **Regionálna inovačná stratégia**

Priorita: *Prostredie samosprávneho kraja naklonené inováciám*

PHSR Trnavského samosprávneho kraja osobitnú pozornosť venuje aj cestovnému ruchu v kraji. Strategická vízia v oblasti CR: „Trnavský samosprávny kraj – centrum kultúrneho a spoločenského života na Západnom Slovensku, ako základnej podmienky trvalého rozvoja cestovného ruchu.“ Poslanie v oblasti CR: „Poslaním Trnavského samosprávneho kraja v oblasti cestovného ruchu a jeho propagácie je pritiahnúť pozornosť širokého spektra obyvateľov a turistov a vytvárať atraktívne podmienky pre podnikanie v cestovnom ruchu.“

PHSR Trnavského samosprávneho kraja osobitnú pozornosť venuje aj cestným komunikáciám, kde strategická vízia je definovaná nasledovne: „Trnavský samosprávny kraj – kraj s najkvalitnejšou (kvantitatívne i kvalitatívne) a najrýchlejšou cestnou infraštruktúrou na Slovensku, ktorá je udržiavaná po celý rok“

PHSR Trnavského samosprávneho kraja osobitnú pozornosť venuje aj vzdelávaniu, kde strategická vízia je nasledovná: „Trnavský samosprávny kraj sa stane najmodernejším

regiónom Slovenska, ktorý bude lákať rodičov detí a študentov priateľským prostredím pre život a ich štúdium.“

Bude samosprávou slobodných, spokojných a sebavedomých ľudí, ktorým bude poskytovať priaznivé podmienky pre ich vlastnú osobnú iniciatívu, schopnosti, nadanie a cestu za vlastným šťastím prostredníctvom poskytovania tých najlepších podmienok pre rozvoj školského systému na jeho území.

PHSR Trnavského samosprávneho kraja v oblasti športu má strategickú víziu: TTSK - región s najzdravšou populáciou v SR, ktorá sa pravidelne vo voľných chvíľach venuje športovým aktivitám (rekreačným i výkonnostným) rozmanitého druhu. TTSK- región s diverzifikovanou športovou infraštruktúrou dostupnou v každej časti regiónu a dostupnou pre každého obyvateľa regiónu.

PHSR Trnavského samosprávneho kraja definuje nasledovnú víziu pre kultúru a umenie: Kultúra sa stane trvalou súčasťou života obyvateľov Trnavského kraja a Trnavský kraj sa stane synonymom pre kultúru vo všetkých jej podobách.

PHSR Trnavského samosprávneho kraja definuje nasledovnú víziu pre sociálne služby: TTSK bude krajom poskytujúcim základnú kvalitu života občanom vo svojom regióne, v ťažkých životných situáciách (seniori, občania s ťažkým zdravotným postihnutím, rodiny s deťmi, osoby ohrozené sociálnym vylúčením a marginalizované skupiny občanov). Základné životné potreby cieľovej skupiny občanov, potrebujúcich sociálnu pomoc, budú zabezpečené spolu s obecnými samosprávnymi orgánmi a s neverejnými poskytovateľmi služieb sociálnej pomoci.

PHSR Trnavského samosprávneho kraja definuje nasledovnú víziu pre životné prostredie: Územie TTSK bude najčistejším a najzdravším priestorom pre súčasný i budúci život v regióne. Prostredie TTSK bude pre podnikateľov, inštitúcie aj bežných ľudí motivujúcim k obmedzovaniu ekologických dopadov vlastných aktivít na životné prostredie v regióne.

PHSR Trnavského samosprávneho kraja definuje nasledovnú víziu pre zdravotníctvo: TTSK bude krajom s optimalizovanou sieťou zdravotníckych zariadení, s dostupnou kvalitnou zdravotnou starostlivosťou a efektívnym využívaním zdrojov. TTSK bude krajom, kde bude vlastníctvo zdravotníckych zariadení spoločnou zodpovednosťou štátu, kraja, miest a aktívnych lokálnych podnikov.

PHSR Trnavského samosprávneho kraja definuje nasledovnú víziu pre kraj: *„Trnavský samosprávny kraj bude konkurencieschopným a všestranne najrozvinutejším regiónom Slovenska, hospodárne spravovaným a efektívne využívajúcim všetky zdroje pre tvorbu nových hodnôt za súčasného zachovania prírodných, kultúrnych a historických hodnôt, pamiatok regiónu a životného prostredia. Bude samosprávou slobodných, spokojných a sebavedomých ľudí.“*

Zámerom tejto kapitoly je identifikácia prioritných rozvojových oblastí obce a zároveň stanovenie strategických cieľov, priorít a opatrení predstavujúcich rozvojovú stratégiu obce nadväzujúcu na výsledky komplexného auditu rozvojového potenciálu záujmového územia, na SWOT analýzu a na vyššie uvedené programové dokumenty.

Globálnym cieľom Programu hospodárskeho a sociálneho rozvoja obce Ohrady je podporiť vyvážený rozvoj v obci prostredníctvom postupného zvyšovania jej konkurencieschopnosti. Strategickým cieľom obce je vytvorenie vhodného sociálnoekonomického a trvalo udržateľného prostredia, ktoré bude podporovať vlastné úsilie a výkony obyvateľov pri tvorbe pracovných príležitostí, povedie jednotlivcov k dobrovoľnej zodpovednosti o sociálne slabších a o životné prostredie.

Cieľom rozvojovej stratégie je vybudovať prítiažlivú obec pre vlastných obyvateľov ako aj návštevníkov obce, zlepšiť občianska a technickú infraštruktúru obce, zlepšiť súčasný stav životného prostredia v obci, zviditeľniť obec pre potenciálnych turistov a potenciálnych podnikateľov a tým aj posilniť miestnu ekonomiku.

Vychádzajúc z analýzy existujúceho stavu hospodárskych a sociálnych podmienok v obci boli identifikované nasledovné strategické prioritné rozvojové oblasti obce:

- Trvalo udržateľný ekonomický rozvoj obce
- Investície do občianskej infraštruktúry obce
- Investície do dopravnej a technickej infraštruktúry obce
- Rozvoj bývania a rast počtu obyvateľstva obce
- Ochrana životného prostredia

Strategický cieľ v hospodárskej oblasti: Trvalo udržateľný hospodársky rozvoj založený na miestnych zdrojoch.

Strategický cieľ v sociálnej oblasti: Kvalitné sociálne služby zabezpečujúce spokojnosť medzi obyvateľmi obce.

Strategický cieľ v environmentálnej oblasti: Zdravé životné prostredie v obci Ohrady

Strategická vízia obce Ohrady

Riadiaci tím a pracovné skupiny formulovali nasledovnú strategickú víziu obce Ohrady :

„Chceme, aby v roku 2020 v každej prioritnej oblasti (v hospodárskej, sociálnej, environmentálnej) obec Ohrady bola konkurencieschopná.

V roku 2020 obec Ohrady bude spoločenstvom ľudí, ktorí majú k svojej obci vzťah ako ku skutočnému vlastnému domovu, ktorí si navzájom rozumejú a vážia si jeden druhého.

Obec bude vytvárať priaznivé sociálne podmienky života pre všetky skupiny obyvateľstva. Obec zabezpečí kvalitné podmienky na bývanie. Pre sociálne odkázaných a nízkopríjmových obyvateľov obec zabezpečí dôstojný život v primeranom sociálnom prostredí. Ohrady sa intenzívne bude starať o marginalizované skupiny a bude podporovať rovnosť príležitostí (napr. zabezpečením vhodných priestorov pre klubovú činnosť mládeže, dôchodcov atď.).

V ekonomike obce merateľný význam bude mať vidiecky cestovný ruch – vodná turistika a cykloturistika využívajúca polohu pri riekach Malý Dunaj a Klátovské rameno a blízkosť termálnych kúpalísk (Dunajská Streda, Veľký Meder, Topoľníky). Atraktivitu obce výrazne posilní novovybudované agroturistické zariadenie v obci a revitalizované centrum obce. Miestne služby pre obyvateľov obce sa výrazne zlepšia, k čomu prispejú rozsiahle rekonštrukčné práce na mnohých verejných objektoch obce (budova obecného úradu, budova materskej školy, budova požiarnej zbrojnice). Verejné budovy budú na prevádzku energeticky nenáročné (aj vďaka širokému využívaniu obnoviteľných zdrojov energie).

Obec bude ďalej aktívna v ochrane, uchovávaní a rozvíjaní tradícií, zvykov a hodnôt kultúrno – historického charakteru, bude naďalej uchovávať a rozvíjať odkaz a posolstvo

tradícií, dobrých zvykov svojich predkov. V rámci potrieb a záujmov obyvateľov zabezpečí podmienky na aktívne trávenie voľného času, športovanie a oddych. V centre obce bude vybudovaný amfiteáter a park kultúry a oddychu s náučným chodníkom (park Lajosa Szépa).

Technická infraštruktúra obce bude na dobrej úrovni, obyvateľom i návštevníkom obce budú slúžiť zrekonštruované a rozšírené miestne komunikácie a chodníky, novovybudovaný kanalizačný systém, zrekonštruovaný miestny verejný rozhlas, rozšírený bezpečnostný kamerový systém, nové cyklistické chodníky zabezpečujúce zvýšenú bezpečnosť cestnej premávky. Prestavbou vonkajšieho oplotenia cintorína bude architektonicky skultúrnený vstup na obecný cintorín a zároveň aj dom smútku bude zrekonštruovaný.

Kvalita životného prostredia bude vysoká, k zvýšeniu jeho kvality budú slúžiť medzi inými rozšírené a revitalizované plochy verejnej zelene (napr. obnovený park okolo základnej školy a materskej školy).

Na dosiahnutie uvedenej strategickej vízie bude potrebné naplniť strategický cieľ rozvoja obce Ohrady na roky 2015 – 2020. Strategickým cieľom rozvoja obce je: *Vytvorenie podmienok na zvyšovanie kvality života obyvateľov i návštevníkov obce Ohrady aktívnym prístupom k podpore hospodárskej a sociálnej oblasti pri súčasnom skvalitňovaní životného prostredia obce.*

Tabuľka strategických cieľov a opatrení

<p style="text-align: center;">Vízia obce Ohrady „Obec Ohrady – regionálne centrum cestovného ruchu so spokojným a aktívnym obyvateľstvom vo vysokokvalitnom životnom prostredí, obec zabezpečujúca kvalitné služby pre obyvateľov i návštevníkov obce.“</p>	
<p style="text-align: center;">1. Prioritná oblasť – Hospodárska</p>	<p><i>Opatrenie 1.1: Posilnenie miestnych malých a stredných podnikateľov, posilnenie marketingu obce</i></p> <p><u>Cieľ: Zvýšiť podiel malých a stredných podnikateľov v lokálnej ekonomike</u></p>
	<p><i>Opatrenie 2.1: Podpora vytvárania nových pracovných miest v obci</i></p> <p><u>Cieľ: Rast zamestnanosti založený na kvalifikovanej a flexibilnej pracovnej sile, rozvoj inkluzívneho trhu práce a rovnosti príležitostí</u></p>
	<p><i>Opatrenie 1.1: Rozvoj dopravnej infraštruktúry</i></p> <p><u>Cieľ: Modernizácia cestnej dopravy</u></p>
	<p><i>Opatrenie 2.1. Rozšírenie a skvalitnenie inžinierskych sietí</i></p> <p><u>Cieľ: Rozvoj inžinierskych sietí</u></p>
	<p><i>Opatrenie 3.1. Rekonštrukcia verejných budov</i></p> <p><u>Cieľ: Zníženie energetickej náročnosti verejných budov</u></p>
	<p><i>Opatrenie 4.1. Skvalitnenie podmienok cestovania autobusmi</i></p> <p><u>Cieľ: Podpora rozvoja verejnej hromadnej dopravy</u></p>
<p style="text-align: center;">2. Prioritná oblasť – Sociálna</p>	<p><i>Opatrenie 1.1: Budovanie a rozvoj občianskej infraštruktúry</i></p> <p><u>Cieľ: Optimalizovať občiansku infraštruktúru obce</u></p>
	<p><i>Opatrenie 2.1: Rozvoj sociálnych služieb</i></p> <p><u>Cieľ: Zlepšiť sociálne služby v obci</u></p>
	<p><i>Opatrenie 3.1. Vytvorenie podmienok na podporu aktívneho občianstva</i></p> <p><u>Cieľ: Aktívne občianstvo</u></p>
	<p><i>Opatrenie 4.1. Vytvorenie podmienok na ochranu kultúrneho dedičstva</i></p> <p><u>Cieľ: Kultúrne dedičstvo</u></p>
	<p><i>Opatrenie 5.1. Vytvorenie kvalitných priestorových podmienok pre riadenie rozvoja obce</i></p> <p><u>Cieľ: Kvalitné priestorové podmienky pre riadenie rozvoja obce</u></p>
	<p><i>Opatrenie 1.1: Podpora rozvoja individuálnej bytovej výstavby</i> <i>Opatrenie 1.2: Rozvoj výstavby bytových domov</i></p> <p><u>Cieľ: Skvalitňovanie bytovej situácie</u></p>
	<p><i>Opatrenie 1.2. Vytvorenie príťažlivých podmienok bývania v obci</i></p> <p><u>Cieľ: Zabezpečiť rast počtu obyvateľstva obce</u></p>
<p style="text-align: center;">3. Prioritná oblasť – Environmentálna</p>	<p><i>Opatrenie 1.1: Využívanie alternatívnych a obnoviteľných zdrojov energie</i> <i>Opatrenie 1.2 Riešenie problémov odpadového hospodárstva</i> <i>Opatrenie 1.3: Zatraktívnenie vzhľadu obce revitalizáciou verejných priestranstiev a verejnej zelene</i> <i>Opatrenie 1.4: Ochrana vodných zdrojov územia vybudovaním verejnej kanalizácie</i></p> <p><u>Cieľ: Zlepšenie stavu životného prostredia</u></p>

C – Programová časť

Programová časť obsahuje strategické prioritné rozvojové oblasti obce, definovanie strategických cieľov pri jednotlivých prioritných oblastiach, priority, zoznam opatrení a aktivít na zabezpečenie realizácie programu rozvoja obce. Program obsahuje podrobnejšie rozpracovanie strategických cieľov v hospodárskej, sociálnej a environmentálnej politike na úroveň opatrení a aktivít.

- **Strategická prioritná rozvojová oblasť č.1: Trvalo udržateľný ekonomický rozvoj obce**

Strategický cieľ: Zabezpečiť trvalo udržateľný hospodársky rast v miestnej ekonomike a v okolí obce, ktorý je základom hospodárskeho a sociálneho postavenia obyvateľov obce. Podpora multifunkčného poľnohospodárstva, priemyslu a služieb - vrátane cestovného ruchu ako perspektívneho hospodárskeho odvetvia obce. Zvýšenie atraktivity obce pre malých a stredných podnikateľov, zvýšenie zamestnanosti obyvateľov obce.

Cieľ 1: Zvýšiť podiel malých a stredných podnikateľov v lokálnej ekonomike

Opatrenie 1.1: Posilnenie miestnych malých a stredných podnikateľov, posilnenie marketingu obce

Aktivity:

- Podpora zvýšenia konkurencieschopnosti malých a stredných podnikateľov
- Podpora diverzifikácie lokálnej ekonomiky
- Podpora budovania zariadení na vidiecky cestovný ruch a agroturistiku
- Podpora rozvoja turistickej infraštruktúry obce
- Zintenzívnenie spolupráce s aktérmi hospodárskeho života doma i v zahraničí
- Účasť obce na projektoch podporujúcich cestovný ruch v danom regióne

Cieľ 2: Rast zamestnanosti založený na kvalifikovanej a flexibilnej pracovnej sile, rozvoj inkluzívneho trhu práce a rovnosti príležitostí

Opatrenie 2.1: Podpora vytvárania nových pracovných miest v obci

Aktivity:

- Podpora rekvalifikačných kurzov a vzdelávacích programov poskytujúcich rôzne kvalifikácie s ohľadom na dynamiku trhu práce
- Podpora programov na elimináciu prejavov diskriminácie na trhu práce postavenej na akomkoľvek základe

- **Strategická prioritná rozvojová oblasť č. 2: Investície do občianskej infraštruktúry obce**

Strategický cieľ: Zabezpečiť dostupnosť kvalitnej občianskej infraštruktúry v školskej, sociálnej, zdravotnej, športovej a kultúrnej oblasti. Zníženie percenta sociálne ohrozených a vylúčených obyvateľov obce. Rozvoj sociálnych služieb a podpora integrácie rôznych skupín obyvateľov do spoločenského života. Zlepšenie sociálnej starostlivosti a služieb pre

marginalizované skupiny a deti, podpora sociálneho zapojenia nezamestnaných. Rozvoj aktívneho občianstva.

Cieľ 1: Optimalizovať občiansku infraštruktúru obce

Opatrenie 1.1: Budovanie a rozvoj občianskej infraštruktúry

Aktivity:

- Oprava, rekonštrukcia a výstavba objektov občianskej infraštruktúry
- Podpora kultúry, športu, školských a voľnočasových programov
- Rekonštrukcia a výstavba športových zariadení
- Rekonštrukcia a výstavba kultúrnych zariadení
- Rekonštrukcia budovy obecného úradu, požiarnej zbrojnice a materskej školy
- Rekonštrukcia požiarnej zbrojnice
- Rekonštrukcia domu smútku
- Vyriešenie majetkových vzťahov k futbalovému ihrisku

Cieľ 2: Zlepšiť sociálne služby v obci

Opatrenie 2.1: Rozvoj sociálnych služieb

Aktivity:

- Poradenstvo v školskej, sociálnej, zdravotnej a kultúrnej oblasti
- Rozšírenie osvetu s protidrogovou a protialkoholickou tematikou
- Rozširovanie opatrovateľských služieb pre obyvateľov
- Koordinovanie poskytovania sociálnej pomoci v obci
- Rozšírenie sociálnej starostlivosti a služieb pre marginalizované skupiny a deti a podpora sociálneho zapojenia nezamestnaných
- Podpora zriadenia denného stacionára pre dôchodcov

Cieľ 3: Aktívne občianstvo

Opatrenie 3.1. Vytvorenie podmienok na podporu aktívneho občianstva

Aktivity:

- Realizovanie permanentného dialógu samosprávnych orgánov obce s obyvateľmi, zabezpečiť monitoring občianskych potrieb a dôsledne rešpektovať právo na informovanosť
- Vytvárať podmienky na podporu činnosti mimovládnych organizácií a dobrovoľníckeho sektoru

Cieľ 4: Kultúrne dedičstvo

Opatrenie 4.1. Vytvorenie podmienok na ochranu kultúrneho dedičstva

Aktivity:

- Organizovanie kultúrnych podujatí a vydávanie publikácií k hlbšiemu poznaniu kultúrneho dedičstva
- **Strategická prioritná rozvojová oblasť č. 3: Investície do dopravnej a technickej infraštruktúry obce**

Strategický cieľ: *Skvalitniť dopravnú a technickú infraštruktúru v obci. Zvýšenie kvality, bezpečnosti a plynulosti dopravy v obci Ohrady a minimalizovať jej negatívny vplyv na obyvateľov a návštevníkov obce. Využitie obnoviteľných zdrojov energie a geotermálnej energie. Zlepšiť podmienky verejnej hromadnej dopravy.*

Cieľ 1: Modernizácia cestnej dopravy

Opatrenie 1.1: Rozvoj dopravnej infraštruktúry

Aktivity:

- Rekonštrukcia a budovanie miestnych komunikácií a chodníkov
- Zabezpečenie odtoku dažďovej vody z miestnych komunikácií
- Budovanie cyklistickej infraštruktúry (napr. cyklistických chodníkov)

Cieľ 2: Rozvoj inžinierskych sietí

Opatrenie 2.1. Rozšírenie a skvalitnenie inžinierskych sietí

Aktivity:

- Rozšírenie a modernizácia inžinierskych sietí
- Rekonštrukcia miestneho verejného rozhlasu

Cieľ 3: Zníženie energetickej náročnosti verejných budov

Opatrenie 3.1. Rekonštrukcia verejných budov

Aktivity:

- Rekonštrukcia budovy požiarnej zbrojnice, obecného úradu, materskej školy

Cieľ 4: Podpora rozvoja verejnej hromadnej dopravy

Opatrenie 4.1. Skvalitnenie podmienok cestovania autobusmi

Aktivity:

- Rekonštrukcia autobusových zastávok

- **Strategická prioritná rozvojová oblasť č. 4: Rozvoj bývania a rast počtu obyvateľstva obce**

Strategický cieľ: *Vytvoriť podmienky pre kvalitné bývanie reagujúce na potreby a požiadavky obyvateľov obce. Zvýšenie počtu obyvateľstva obce.*

Cieľ 1: Skvalitňovanie bytovej situácie

Opatrenie 1.1: Podpora rozvoja individuálnej bytovej výstavby

Aktivity:

- Podpora zlepšenia dostupnosti stavebných pozemkov s potrebnou technickou infraštruktúrou

Opatrenie 1.2: Rozvoj výstavby bytových domov

Aktivity:

- Podpora výstavby nájomných bytov

Cieľ 2: Zabezpečiť rast počtu obyvateľstva obce

Opatrenie 1.2. Vytvorenie príťažlivých podmienok bývania v obci

Aktivity:

- Podpora všeobecného spoločensko-ekonomického rozvoja obce

- **Strategická prioritná rozvojová oblasť č. 5: Ochrana životného prostredia**

Strategický cieľ: Zlepšenie starostlivosti o životné prostredie, znižovanie zaťaženia životného prostredia, skrášlenie vzhľadu obce, podpora environmentálnej výchovy detí predškolského a školského veku i širokej verejnosti. Zachovať úctu k životnému prostrediu nielen na úrovni platných noriem v oblasti životného prostredia, ale hlavne zvyšovať povedomie obyvateľov, aby sami aktívne prispievali k ochrane svojho okolia. Dobudovanie environmentálnej infraštruktúry na zabezpečenie ochrany zdravia obyvateľstva, realizácia opatrení na zabezpečenie ochrany pred povodňami, minimalizácia množstva produkovaného odpadu s orientáciou na maximálne využitie separácie. Koordinácia rozvoja priestorového usporiadania a funkčného využitia pozemkov súčasne s riadeným socioekonomickým rozvojom.

Cieľ 1: Zlepšenie stavu životného prostredia

Opatrenie 1.1: Využívanie alternatívnych a obnoviteľných zdrojov energie

Aktivity:

- Budovanie a rozvoj zariadení pre výrobu energie z obnoviteľných zdrojov

Opatrenie 1.2: Riešenie problémov odpadového hospodárstva

Aktivity:

- Rekultivácia divokých skládok, sanácia vzniknutých environmentálnych záťaží, likvidácia čiernych skládok odpadu
- Rozširovanie a zefektívnenie separovaného zberu odpadu

Opatrenie 1.3: Zatraktívnenie vzhľadu obce revitalizáciou verejných priestranstiev a verejnej zelene

Aktivity:

- Revitalizácia verejnej zelene, verejných plôch, rekonštrukcia námestí

Opatrenie 1.4: Ochrana vodných zdrojov územia vybudovaním verejnej kanalizácie

Aktivity:

- Vybudovanie verejnej kanalizácie

Monitorovanie hospodárskeho a sociálneho rozvoja obce

Navrhované ukazovatele zohľadňujú všetky tri základné prioritné oblasti trvalo udržateľného rozvoja obce: hospodársku, sociálnu a environmentálnu oblasť.

Názov ukazovateľa	Informačný zdroj	Merná jednotka
Novovytvorené pracovné miesta	Úrad práce, sociálnych vecí a rodiny, Štatistický úrad SR	Počet pracovných miest
Zníženie prevádzkových nákladov občianskej infraštruktúry obce	Obec	EUR
Miera nezamestnanosti	Obec, Úrad práce, sociálnych vecí a rodiny, Štatistický úrad SR	Počet nezamestnaných
Priemerné mzdy	Štatistický úrad SR	EUR
Sociálne odkázaní obyvatelia	Obec, Úrad práce, sociálnych vecí a rodiny, Štatistický úrad SR	Počet sociálne odkázaných obyvateľov
Spokojnosť obyvateľov so sociálnymi službami v obci	Dotazníkový prieskum	% obyvateľov
Objem investícií do skvalitnenia občianskej infraštruktúry obce	Obec, ostatné úrady a organizácie	EUR
Objem investícií do skvalitnenia technickej infraštruktúry obce	Obec, ostatné úrady a organizácie	EUR
Zrekonštruované, resp. novovybudované miestne komunikácie	Obec	km
Zrekonštruované, resp. novovybudované prvky technickej infraštruktúry obce	Obec	Počet, km
Intenzita výstavby bytov	Obec	Počet novopostavených bytov
Verejný poriadok a bezpečnosť obyvateľov – zaznamenané priestupky a trestné činy	Obec, Polícia SR	Počet
Verejný vodovod a kanalizácia	Obec, ostatné úrady a organizácie	Podiel napojených domácností v %
Demografický vývoj obyvateľstva obce	Obec	Počet
Spokojnosť obyvateľov s úrovňou školských inštitúcií v obci	Dotazníkový prieskum	% obyvateľov
Spokojnosť obyvateľov s možnosťami športovania v obci	Dotazníkový prieskum	% obyvateľov
Spokojnosť obyvateľov s kultúrnym životom v obci	Dotazníkový prieskum	% obyvateľov
Spokojnosť obyvateľov s úrovňou služieb v obci	Dotazníkový prieskum	% obyvateľov
Spokojnosť obyvateľov s obcou ako miestom pre prácu	Dotazníkový prieskum	% obyvateľov
Spokojnosť obyvateľov s obcou ako miestom pre bývanie a život	Dotazníkový prieskum	% obyvateľov
Spokojnosť obyvateľov s kvalitou životného prostredia obce	Dotazníkový prieskum	% obyvateľov
Spokojnosť návštevníkov, turistov s obcou	Dotazníkový prieskum	% návštevníkov/turistov

Merateľné ukazovatele

Súčasťou programovej časti je aj stanovenie merateľných ukazovateľov pre hodnotenie programového dokumentu. Merateľné ukazovatele majú charakter kvantitatívnych indikátorov úspešnosti, definujúcich cieľové hodnoty, ktoré sa majú dosiahnuť. Na základe týchto ukazovateľov bude možné priebežne sledovať napĺňanie cieľov PHSR. Výstupy projektov predstavujú práce, služby a tovary, ktoré boli financované počas realizácie aktivít projektu vyjadrené z finančného a vecného hľadiska. Výsledok projektov (výstup programu) predstavuje okamžitý efekt realizácie aktivít projektu (výstupy z aktivít), ktorý je k dispozícii pre cieľovú skupinu alebo predstavuje služby poskytnuté cieľovej skupine. Dopad predstavuje vyjadruje dlhodobý efekt intervencie na danú prioritnú oblasť alebo cieľovú skupinu, ktorý je mimo priamej a výlučnej kontroly subjektu zodpovedajúceho za realizáciu projektu. Východiskové hodnoty ukazovateľov v rámci hodnotenia dopadov pre PHSR obce boli stanovené ako nulové v roku 2015, cieľové hodnoty boli stanovené pre rok 2020.

Zoznam ukazovateľov cieľov/prioritných oblastí PHSR

Typ ukazovateľa	Ukazovateľ	Informačný zdroj/odkaz	Merná jednotka	Východisková hodnota		Cieľová hodnota / Rok	
				2015	2018	2020	
Prioritná oblasť - Hospodárska							
Strategická prioritná rozvojová oblasť č.1: Trvalo udržateľný ekonomický rozvoj obce - Opatrenie 1.1: Posilnenie miestnych malých a stredných podnikateľov, posilnenie marketingu obce							
	Novovybudované agroturistické zariadenie	obec	počet	0	1		
Strategická prioritná rozvojová oblasť č. 3: Investície do dopravnej a technickej infraštruktúry obce - Opatrenie 1.1: Rozvoj dopravnej infraštruktúry							
	Zrekonštruovaná cesta medzi obcou a obecnou časťou Loka Ostrov	obec	počet	0	0	1	
	Cyklistický chodník od detského ihriska až k ceste vedúcej do Horného Mýta - 3. etapa	obec	počet	0	1		
	Vybudovaný chodník na Ádorskej ulici	obec	počet	0	1		

Strategická prioritná rozvojová oblasť č. 3: Investície do dopravnej a technickej infraštruktúry obce - Opatrenie 2.1. Rozšírenie a skvalitnenie inžinierskych sietí						
	Zrekonštruovaný miestny verejný rozhlas	obec	počet	0	1	
	Rozšírený kamerový systém	obec	počet	0	1	
Prioritná oblasť - Sociálna						
Strategická prioritná rozvojová oblasť č. 2: Investície do občianskej infraštruktúry obce - Opatrenie 1.1: Budovanie a rozvoj občianskej infraštruktúry						
	Zrekonštruovaná budova materskej školy	obec	počet	0	1	
	Futbalový areál vo vlastníctve obce	obec	počet	0	1	
	Zrekonštruovaná budova obecného úradu	obec	počet	0	1	
	Nové vonkajšie oplotenie cintorína	obec	počet	0	1	
	Obnovený dvor a park okolo základnej školy a materskej školy	obec	počet	0	1	
	Zrekonštruovaná budova požiarnej zbrojnice	obec	počet	0	1	
	Zrekonštruovaný dom smútku	obec	počet	0	1	
Strategická prioritná rozvojová oblasť č. 2: Investície do občianskej infraštruktúry obce - Opatrenie 4.1. Vytvorenie podmienok na ochranu kultúrneho dedičstva						

	Monografia obce Ohrady	obec	počet	0	1	
Prioritná oblasť - Environmentálna						
Strategická prioritná rozvojová oblasť č. 5: Ochrana životného prostredia - Opatrenie 1.3: Zatraktívnenie vzhľadu obce revitalizáciou verejných priestranstiev a verejnej zelene						
	Revitalizované centrum obce	obec	počet	0	1	
	System revitalizovaných a rozšírených plôch verejnej zelene pozdĺž komunikácií a v parkoch	obec	počet	0	1	2
Strategická prioritná rozvojová oblasť č. 5: Ochrana životného prostredia - Opatrenie 1.4: Ochrana vodných zdrojov územia vybudovaním verejnej kanalizácie						
	Novovybudovaná verejná kanalizačná sieť	obec	počet	0	1	

Súhrnný prehľad projektových zámerov obce Ohrady

P. č.	Názov obce / mesta	Názov investora	Typ zámeru	Klasifikácia stavby	Zameranie projektu (názov vystihujúci zámer)	Stručný popis, resp. poznámky	Oblasť, na ktorú je projektový zámer orientovaný			Ukazovatele výstupov		Stav pripravenosti projektového zámeru		Predpokladaný termín realizácie (od - do)	Predpokladané náklady	Priorita zámeru		Spolupráca s partnerom pri realizácii	Realizácia projektu je viazaná na podmienku
							Oblasť	Katégoria	Iné - doplňte	Ukazovateľ / jednotka	Plánovaná hodnota	Stav	Iné - doplňte			Priorita	Iné - doplňte		
1	2	3	4	5	6	7	8	8a	8b	9	9a	10	10a	11	12	13	13a	14	15
1	Obec Ohrady	Súkromný podnikateľ - Ivan Bugár	investičný	2412 - Ostatné športové a rekreačné stavby	Vybudovanie agroturistického zariadenia		Cestovný ruch	Iné – agroturistické zariadenie		Novovybudované agroturistické zariadenie	1	Spracovaná štúdia		2016-2018	700 000,-	Realizácia je závislá od získania finančných prostriedkov			
2	Obec Ohrady	Obec Ohrady	investičný	1263 - Školy, univerzity a budovy na vzdelávanie	Rekonštrukcia budovy materskej školy		Sociálna infraštruktúra	Školstvo		Zrekonštr. budova MŠ	1	Hotové verejné obstarávanie, vybraný dodávateľ		2015-2016	214 900,-	Realizácia je závislá od získania finančných prostriedkov			
3	Obec Ohrady	Obec Ohrady	investičný		Vyriešenie majetkoprávných vzťahov k futbalovému ihrisku		Sociálna infraštruktúra	Šport, voľný čas		Futbalový areál vo vlastníctve obce	1	Zámer je pokračovaním už realizovaného projektu		2015-2018	3000,-	Budeme realizovať aj bez prípadnej dotácie			
4	Obec Ohrady	Obec Ohrady	investičný	1220 - Budovy pre administratívu	Rekonštrukcia budovy Obecného úradu		Sociálna infraštruktúra	Občianska vybavenosť		Zrekonštr. budova OcÚ	1	Hotové verejné obstarávanie, vybraný dodávateľ		2015-2016	124 000,-	Realizácia je závislá od získania finančných prostriedkov			
5	Obec Ohrady	Obec Ohrady	investičný	2420 - Ostatné inžinierske stavby, i.n.	Prestavba vonkajšieho oplotenia obecného cintorína		Sociálna infraštruktúra	Občianska vybavenosť		Nové vonkajšie oplotenie cintorína	1	V štádiu úvah		2016-2017	15 000,-	Realizácia je závislá od získania finančných prostriedkov			
6	Obec Ohrady	Obec Ohrady	investičný	1263 - Školy, univerzity a budovy na vzdelávanie	Obnova dvora a parku okolo základnej školy a materskej školy		Sociálna infraštruktúra	Školstvo		Obnovený dvor a park okolo základnej školy a materskej školy	1	V štádiu úvah		2016-2017	2 000,-	Realizácia je závislá od získania finančných prostriedkov			

7	Obec Ohrady	Obec Ohrady	investičný	2420 - Ostatné inžinierske stavby, i.n.	Rekonštrukcia budovy požiarnej zbrojnice		Sociálna infraštruktúra	Občianska vybavenosť		Zrekonštruovaná budova požiarnej zbrojnice	1	V štádiu úvah		2015-2016	23 000,-	Realizácia je závislá od získania finančných prostriedkov			
8	Obec Ohrady	Obec Ohrady	neinvestičný		Monografia obce Ohrady		Kultúrny život – ochrana tradícií	Kultúra		Monografia	1	V štádiu úvah		2017	20 000,-	Zámer je v súčasnosti len v polohe úvah			
9	Obec Ohrady	Obec Ohrady	investičný	2420 - Ostatné inžinierske stavby, i.n.	Rekonštrukcia domu smútku		Sociálna infraštruktúra	Občianska vybavenosť		Zrekonštruovaný dom smútku	1	V štádiu úvah		2016-2017	30 000,-	Zámer je v súčasnosti len v polohe úvah			
10	Obec Ohrady	Obec Ohrady	investičný	2420 - Ostatné inžinierske stavby, i.n.	Rekonštrukcia miestneho verejného rozhlasu		Technická infraštruktúra	Telekomunikačné siete		Zrekonštruovaný miestny verejný rozhlas	1	Spracovaná štúdia		2016	25 000,-	Budeme realizovať aj bez prípadnej dotácie			
11	Obec Ohrady	Obec Ohrady	investičný	2112 - Miestne komunikácie	Rekonštrukcia cesty medzi obcou Ohrady a obcou časťou Loka Ostrov		Technická infraštruktúra	Doprava, komunikácie, MHD		Zrekonštruovaná cesta medzi obcou a obcou časťou Loka Ostrov	1	V štádiu úvah		2018-2020	100 000,-	Zámer je v súčasnosti len v polohe úvah			
12	Obec Ohrady	Obec Ohrady	investičný	2122 - Ostatné dráhy	Výstavba cyklistického chodníka od detského ihriska až k ceste vedúcej do Horného Mýta -		Technická infraštruktúra	Doprava, komunikácie, MHD		Novovybudovaný cyklistický chodník	1	Zámer je pokračovaním už realizovaného projektu		2016	100 000,-	Realizácia je závislá od získania finančných prostriedkov			
13	Obec Ohrady	Obec Ohrady	investičný	2112 - Miestne komunikácie	Vybudovanie chodníka na Ádorskej ulici		Technická infraštruktúra	Doprava, komunikácie, MHD		Nový chodník na Ádorskej ulici	1	Spracovaná projektová dokumentácia		2016	43 000,-	Realizácia je závislá od získania finančných prostriedkov			
14	Obec Ohrady	Obec Ohrady	investičný	2224 - Miestne elektrické a telekom. rozv. ved.	Rozšírenie kamerového systému s asistenčnou službou v obci		Technická infraštruktúra	Iné – kamerový systém		Rozšírený kamerový systém	1	Zámer je pokračovaním už realizovaného projektu		2016	5 000,-	Budeme realizovať aj bez prípadnej dotácie			

15	Obec Ohrady	Obec Ohrady	investičný	2420 - Ostatné inžinierske stavby, i.n.	Revitalizácia centra obce		Životné prostredie	Verejná zeleň		Revitalizované centrum	1	Spracovaná štúdia		2015-2017	600 000,-	Realizácia je závislá od získania finančných prostriedkov			
16	Obec Ohrady	Obec Ohrady	investičný	2420 - Ostatné inžinierske stavby, i.n.	Rozšírenie a revitalizácia verejnej zelene – rozšírenie a revitalizácia verejných zelených plôch		Životné prostredie	Verejná zeleň		Systém revitalizovaných a rozšírených plôch verejnej zelene pozdĺž komunikácií a v parkoch	1	Spracovaná štúdia		2015-2020	33 000,-	Realizácia je závislá od získania finančných prostriedkov			
17	Obec Ohrady	Obec Ohrady	investičný	2223 - Miestne kanalizácie	2420 - Ostatné inžinierske stavby, i.n.		Technická infraštruktúra	Kanalizácia		Novovybudovaná verejná kanalizačná sieť	1	Pripravené povolenia, stanoviská		2015-2017	5 000 000,-	Realizácia je závislá od získania finančných prostriedkov			

Projektový zámer - strategická prioritná rozvojová oblasť / poradie - 1/1
Základné údaje o projektovom zámere č. 1

Názov projektu	Vybudovanie agroturistického zariadenia v obci Ohrady						
Garant	Súkromný podnikateľ - Ivan Bugár						
Kontaktná osoba garanta	Ivan Bugár						
Partneri garanta (spolupráca s ...)	Súkromní podnikatelia						
Začatie a ukončenie projektu (od -do)	2016-2018						
Stav projektu pred realizáciou	Absencia agroturistických služieb v obci i jej regióne						
Cieľ projektu	Vybudovaním agroturistického zariadenia zvýšiť atraktivitu obce i jej mikroregiónu pre obyvateľov a turistov v prihraničnom slovensko-maďarskom regióne. Realizácia projektu prispeje k rastu miestnej ekonomiky, zvýšeniu zamestnanosti, zvýšeniu návštevnosti obce, zvýšeniu kvality života v obci i jej mikroregióne.						
Výstupy	Novovybudované agroturistické zariadenie poskytujúce ubytovacie služby + ďalšie služby cestovného ruchu v obci						
Užívatelia	Obyvatelia a návštevníci obce, právnické osoby, turisti						
Indikátory monitoringu	Zvýšená konkurencieschopnosť dotknutého prihraničného regiónu na trhu cestovného ruchu, rast počtu návštevníkov obce Vznik nových pracovných miest						
Zmluvné podmienky	VO - výber dodávateľa						
Riziká	Neschválenie NFP, výber dodávateľa cez VO						
Poznámky	Stav pripravenosti projektového zámeru: Spracovaná štúdia Priorita zámeru: Realizácia je závislá od získania finančných prostriedkov						
Realizácia projektu							
Fáza/míľnik	Súčinnosť iného odboru alebo subjektu					Termín	
Vybudovanie agroturistického zariadenia						2016-2018	
Financovanie projektu							
Druh výdavku	Termín	Náklady spolu (EUR)	z toho verejné zdroje				z toho súkromné zdroje
			EÚ	SR	VÚC	obec	
Vybudovanie agroturistického zariadenia	2016-2018	700 000,-					700 000,-
Spolu		700 000,-					700 000,-

Projektový zámer - strategická prioritná rozvojová oblasť / poradie - 2/1
Základné údaje o projektovom zámere č. 2

Názov projektu	Rekonštrukcia budovy materskej školy (MŠ) v obci Ohrady						
Garant	Obec Ohrady						
Kontaktná osoba garanta	Jozef Kubik, starosta obce						
Partneri garanta (spolupráca s ...)							
Začatie a ukončenie projektu (od -do)	2015-2016						
Stav projektu pred realizáciou	Nevyhovujúci technický stav vonkajšej fasády budovy MŠ, zlé tepelnotechnické vlastnosti budovy MŠ						
Cieľ projektu	Vytvoriť kvalitné pracovné podmienky predškolskej výchovy – rekonštrukcia strechy, výmena okien, tepelná izolácia budovy, výmena vchodových dverí.						
Výstupy	Zrekonštruovaná budova MŠ						
Užívatelia	Deti MŠ						
Indikátory monitoringu	Kvalitnejšie prostredie pre deti MŠ – zlepšenie podmienok výchovy Zlepšená energetická hospodárnosť budovy MŠ Zníženie prevádzkových nákladov budovy materskej školy						
Zmluvné podmienky	VO - výber dodávateľa						
Riziká	Neschválenie NFP, výber dodávateľa cez VO						
Poznámky	Stav pripravenosti projektového zámeru: Pripravené povolenia, stanoviská Hotové verejné obstarávanie, vybraný dodávateľ Priorita zámeru: Realizácia je závislá od získania finančných prostriedkov						
Realizácia projektu							
Fáza/míľnik	Súčinnosť iného odboru alebo subjektu					Termín	
Rekonštrukcia budovy materskej školy						2015-2016	
Financovanie projektu							
Druh výdavku	Termín	Náklady spolu (EUR)	z toho verejné zdroje				z toho súkromné zdroje
			EÚ	SR	VÚC	obec	
Rekonštrukcia budovy materskej školy	2015-2016	214 900,-	182 665,-	21 490		10 745,-	
Spolu		214 900,-	182 665,-	21 490		10 745,-	

Projektový zámer - strategická prioritná rozvojová oblasť / poradie - 2/2
Základné údaje o projektovom zámere č. 3

<i>Názov projektu</i>	Vyriešenie majetkových vzťahov k futbalovému ihrisku v obci Ohrady						
<i>Garant</i>	Obec Ohrady						
<i>Kontaktná osoba garanta</i>	Jozef Kubik, starosta obce						
<i>Partneri garanta (spolupráca s ...)</i>							
<i>Začatie a ukončenie projektu (od -do)</i>	2015-2018						
<i>Stav projektu pred realizáciou</i>	Isté plochy v športovom areáli nie sú vo vlastníctve obce, čo brzdí rozvoj športovej infraštruktúry v areáli Nevyriešené majetkové vzťahy						
<i>Cieľ projektu</i>	Vyriešenie majetkových vzťahov futbalové ihriska a tým doriešiť, aby športový areál prešiel do majetku obce.						
<i>Výstupy</i>	Futbalový areál vo vlastníctve obce - vyriešené majetkové vzťahy						
<i>Užívatelia</i>	Obyvatelia obce, športovci						
<i>Indikátory monitoringu</i>	Vyriešené majetkové vzťahy Zlepšenie podmienok na rozvoj futbalového areálu Počet futbalových areálov vo vlastníctve obce						
<i>Zmluvné podmienky</i>							
<i>Riziká</i>	Nevyriešené majetkové vzťahy						
<i>Poznámky</i>	Stav pripravenosti projektového zámeru: Zámer je pokračovaním už realizovaného projektu Priorita zámeru: Budeme realizovať aj bez prípadnej dotácie						
Realizácia projektu							
<i>Fáza/míľnik</i>					<i>Súčinnosť iného odboru alebo subjektu</i>	<i>Termín</i>	
Vyriešenie majetkových vzťahov k futbalovému ihrisku						2015-2018	
Financovanie projektu							
<i>Druh výdavku</i>	<i>Termín</i>	<i>Náklady spolu (EUR)</i>	<i>z toho verejné zdroje</i>				<i>z toho súkromné zdroje</i>
			<i>EÚ</i>	<i>SR</i>	<i>VÚC</i>	<i>obec</i>	
Vyriešenie majetkových vzťahov k futbalovému ihrisku	2015-2018	3000,-				3000,-	
Spolu		3000,-				3000,-	

Projektový zámer - strategická prioritná rozvojová oblasť / poradie - 2/3
Základné údaje o projektovom zámere č. 4

Názov projektu	Rekonštrukcia budovy Obecného úradu v obci Ohrady						
Garant	Obec Ohrady						
Kontaktná osoba garanta	Jozef Kubik, starosta obce						
Partneri garanta (spolupráca s ...)							
Začatie a ukončenie projektu (od -do)	2015-2016						
Stav projektu pred realizáciou	Súčasný priestorový podmienky budovy obecného úradu sú nepostačujúce na zabezpečenie riadenia trvalo udržateľného rozvoja obce.						
Cieľ projektu	Vytvoriť kvalitné pracovné podmienky pre riadenie rozvoja obce – rekonštrukcia strechy, výmena okien, tepelná izolácia budovy. Zlepšiť pracovné podmienky riadenia rozvoja obce v zrekonštruovaných priestorových podmienkach.						
Výstupy	Zrekonštruovaná budova obecného úradu Znížená energetická náročnosť budovy						
Užívatelia	Obyvatelia obce, návštevníci obecného úradu						
Indikátory monitoringu	Znížené prevádzkové náklady budovy obecného úradu Zlepšenie tepelnoenergetických vlastností budovy Kvalitnejšie pracovné prostredie pre pracovníkov obce a návštevníkov obecného úradu						
Zmluvné podmienky	VO - výber dodávateľa						
Riziká	Neschválenie NFP, výber dodávateľa cez VO						
Poznámky	Stav pripravenosti projektového zámeru: Pripravené povolenia, stanoviská Hotové verejné obstarávanie, vybraný dodávateľ Priorita zámeru: Realizácia je závislá od získania finančných prostriedkov						
Realizácia projektu							
Fáza/míľnik	Súčinnosť iného odboru alebo subjektu					Termín	
Rekonštrukcia budovy Obecného úradu						2015-2016	
Financovanie projektu							
Druh výdavku	Termín	Náklady spolu (EUR)	z toho verejné zdroje				z toho súkromné zdroje
			EÚ	SR	VÚC	obec	
Rekonštrukcia budovy Obecného úradu	2015-2016	124 000,-	105 400,-	12 400,-		6 200,-	
Spolu		124 000,-	105 400,-	12 400,-		6 200,-	

Projektový zámer - strategická prioritná rozvojová oblasť / poradie - 2/4
Základné údaje o projektovom zámere č. 5

Názov projektu	Prestavba vonkajšieho oplotenia obecného cintorína v obci Ohrady						
Garant	Obec Ohrady						
Kontaktná osoba garanta	Jozef Kubik, starosta obce						
Partneri garanta (spolupráca s ...)							
Začatie a ukončenie projektu (od -do)	2016-2017						
Stav projektu pred realizáciou	Nevyhovujúci technický stav oplotenia obecného cintorína						
Cieľ projektu	Zabezpečiť dôstojné podmienky na cintoríne prestavbou vonkajšieho oplotenia, architektonicky skulptúrniť vstup na obecný cintorín. Zabezpečiť kvalitnejšiu prevádzku obecného cintorína						
Výstupy	Nové vonkajšie oplotenie cintorína						
Užívatelia	Obyvatelia obce, návštevníci cintorína						
Indikátory monitoringu	Dĺžka vonkajšieho oplotenia cintorína Kvalitnejšia prevádzka obecného cintorína Zlepšený estetický a funkčný stav obecného cintorína						
Zmluvné podmienky	VO - výber dodávateľa						
Riziká	Neschválenie NFP, výber dodávateľa cez VO						
Poznámky	Stav pripravenosti projektového zámeru: V štádiu úvah Priorita zámeru: Realizácia je závislá od získania finančných prostriedkov						
Realizácia projektu							
Fáza/míľnik	Súčinnosť iného odboru alebo subjektu					Termín	
Prestavba vonkajšieho oplotenia obecného cintorína						2016-2017	
Financovanie projektu							
Druh výdavku	Termín	Náklady spolu (EUR)	z toho verejné zdroje				z toho súkromné zdroje
			EÚ	SR	VÚC	obec	
Prestavba vonkajšieho oplotenia obecného cintorína	2016-2017	15 000,-	12 750,-	1 500,-		750,-	
Spolu		15 000,-	12 750,-	1 500,-		750,-	

Projektový zámer - strategická prioritná rozvojová oblasť / poradie - 2/5
Základné údaje o projektovom zámere č. 6

Názov projektu	Obnova dvora a parku okolo základnej školy a materskej školy v obci Ohrady						
Garant	Obec Ohrady						
Kontaktná osoba garanta	Jozef Kubik, starosta obce						
Partneri garanta (spolupráca s ...)							
Začatie a ukončenie projektu (od -do)	2016-2017						
Stav projektu pred realizáciou	Zastaraná verejná zeleň - zastarané zelené priestranstvo						
Cieľ projektu	Zlepšiť vzhľad dvora a okolia ZŠ a MŠ, zatriktívniť a spríjemniť prostredie uvedených inštitúcií, vytvoriť pre detí a žiakov kultúrne prostredie na oddych v zeleni. Verejná zeleň bude doplnená – výsadba nových drevín.						
Výstupy	Obnovený dvor a park okolo základnej školy a materskej školy						
Užívatelia	Deti materskej školy, žiaci základnej školy						
Indikátory monitoringu	Obnovený dvor a obnovený park Revitalizovaná plocha parku - výmera upravených plôch v m ² Rast atraktivity MŠ a ZŠ, zvýšenie úrovne vyučovania a výchovy						
Zmluvné podmienky	VO - výber dodávateľa						
Riziká	Neschválenie NFP, výber dodávateľa cez VO						
Poznámky	Stav pripravenosti projektového zámeru: V štádiu úvah Priorita zámeru: Realizácia je závislá od získania finančných prostriedkov						
Realizácia projektu							
Fáza/míľnik	Súčinnosť iného odboru alebo subjektu					Termín	
Obnova dvora a parku okolo základnej školy a materskej školy						2016-2017	
Financovanie projektu							
Druh výdavku	Termín	Náklady spolu (EUR)	z toho verejné zdroje				z toho súkromné zdroje
			EÚ	SR	VÚC	obec	
Obnova dvora a parku okolo základnej školy a materskej školy	2016-2017	2 000,-				2 000,-	
Spolu		2 000,-				2 000,-	

Projektový zámer - strategická prioritná rozvojová oblasť / poradie - 2/6
Základné údaje o projektovom zámere č. 7

Názov projektu	Rekonštrukcia budovy požiarnej zbrojnice v obci Ohrady						
Garant	Obec Ohrady						
Kontaktná osoba garanta	Jozef Kubik, starosta obce						
Partneri garanta (spolupráca s ...)							
Začatie a ukončenie projektu (od -do)	2015-2016						
Stav projektu pred realizáciou	Budova požiarnej zbrojnice je v nevyhovujúcom technickom stave						
Cieľ projektu	Zvýšenie bezpečnosti spádového územia obce a vytvorenie kvalitných podmienok pre činnosť Dobrovoľného hasičského zboru prostredníctvom rekonštrukcie objektu hasičskej zbrojnice. Zabezpečiť dodržanie stanovených štandardov vybavenosti objektu hasičskej zbrojnice. Výmena elektrických rozvodov, zateplenie budovy, výmena výplní a otvorov						
Výstupy	Zrekonštruovaná budova požiarnej zbrojnice						
Užívatelia	Dobrovoľný hasičský zbor						
Indikátory monitoringu	Realizáciou projektu sa zvýši bezpečnosť obyvateľov obce i jej regiónu Zlepšenie podmienok pre činnosť Dobrovoľného hasičského zboru						
Zmluvné podmienky	VO - výber dodávateľa						
Riziká	Neschválenie NFP, výber dodávateľa cez VO						
Poznámky	Stav pripravenosti projektového zámeru: V štádiu úvah Priorita zámeru: Realizácia je závislá od získania finančných prostriedkov						
Realizácia projektu							
Fáza/míľnik	Súčinnosť iného odboru alebo subjektu					Termín	
Rekonštrukcia budovy požiarnej zbrojnice						2015-2016	
Financovanie projektu							
Druh výdavku	Termín	Náklady spolu (EUR)	z toho verejné zdroje				z toho súkromné zdroje
			EÚ	SR	VÚC	obec	
Rekonštrukcia budovy požiarnej zbrojnice	2015-2016	23 000,-		13 000,-		10 000,-	
Spolu		23 000,-		13 000,-		10 000,-	

Projektový zámer - strategická prioritná rozvojová oblasť / poradie - 2/7
Základné údaje o projektovom zámere č. 8

Názov projektu	Monografia obce Ohrady						
Garant	Obec Ohrady						
Kontaktná osoba garanta	Jozef Kubik, starosta obce						
Partneri garanta (spolupráca s ...)							
Začatie a ukončenie projektu (od -do)	2017						
Stav projektu pred realizáciou	Absencia publikácie ktorá by obsahovala históriu a súčasnosť územia obce						
Cieľ projektu	Vytvorenie (príprava, tvorba, spracovanie a vydanie) monografie obce - pripraviť populárno -náučnú publikáciu o obci a jej obyvateľoch, ktorá bude graficky spracovaná atraktívnym a moderným spôsobom. Oživovanie záujmu obyvateľov a rodákov o históriu a súčasnosť obce						
Výstupy	Publikácia prezentujúca minulosť a súčasnosť obce Ohrady (symboly obce, história, národopis, školstvo, kultúra, cirkev, pamiatky, kultúra, spolky, šport, poľnohospodárstvo, ľudová slovesnosť, osobnosti atď.)						
Užívatelia	Obyvatelia, návštevníci obce, turisti						
Indikátory monitoringu	Počet vydaných publikácií o histórii obce Ohrady Rast atraktivity obce						
Zmluvné podmienky	VO - výber dodávateľa						
Riziká	Neschválenie NFP, výber dodávateľa cez VO						
Poznámky	Stav pripravenosti projektového zámeru: V štádiu úvah Priorita zámeru: Zámer je v súčasnosti len v polohe úvah						
Realizácia projektu							
Fáza/míľnik	Súčinnosť iného odboru alebo subjektu				Termín		
Príprava monografie obce Ohrady					2017		
Financovanie projektu							
Druh výdavku	Termín	Náklady spolu (EUR)	z toho verejné zdroje				z toho súkromné zdroje
			EÚ	SR	VÚC	obec	
Príprava monografie obce Ohrady	2017	20 000,-		15 000,-		5 000,-	
Spolu		20 000,-		15 000,-		5 000,-	

Projektový zámer - strategická prioritná rozvojová oblasť / poradie - 2/8
Základné údaje o projektovom zámere č.9

Názov projektu	Rekonštrukcia domu smútku						
Garant	Obec Ohrady						
Kontaktná osoba garanta	Jozef Kubik, starosta obce						
Partneri garanta (spolupráca s ...)							
Začatie a ukončenie projektu (od -do)	2016-2017						
Stav projektu pred realizáciou	Nedostačujúci technický stav budovy, chýbajú infraštruktúry (chýba žumpa) Zastaraný prístrešok pri dome smútku						
Cieľ projektu	Cieľom projektu je zabezpečiť kvalitné priestorové podmienky na smútočné obrady organizované v dome smútku a pred domom smútku. Vybudovanie žumpy, rekonštrukcia chladiarenského zariadenia, opravy strechy, zafarbenie fasády Obnova a rekonštrukcia prístrešku						
Výstupy	Zrekonštruovaný dom smútku a zrekonštruovaný prístrešok k domu smútku						
Užívatelia	Obyvatelia, návštevníci cintorína						
Indikátory monitoringu	Zlepšenie podmienok smútočných obradov na cintoríne						
Zmluvné podmienky	VO - výber dodávateľa						
Riziká	Neschválenie NFP, výber dodávateľa cez VO						
Poznámky	Stav pripravenosti projektového zámeru: V štádiu úvah Priorita zámeru: Zámer je v súčasnosti len v polohe úvah Program rozvoja vidieka SR 2014-2020						
Realizácia projektu							
Fáza/míľnik	Súčinnosť iného odboru alebo subjektu				Termín		
Rekonštrukcia domu smútku					2016-2017		
Financovanie projektu							
Druh výdavku	Termín	Náklady spolu (EUR)	z toho verejné zdroje				z toho súkromné zdroje
			EÚ	SR	VÚC	obec	
Rekonštrukcia domu smútku	2016-2017	30 000,-	25 000,-			5 000,-	
Spolu		30 000,-	25 000,-			5 000,-	

Projektový zámer - strategická prioritná rozvojová oblasť / poradie - 3/1
Základné údaje o projektovom zámere č.10

Názov projektu	Rekonštrukcia miestneho verejného rozhlasu v obci Ohrady						
Garant	Obec Ohrady						
Kontaktná osoba garanta	Jozef Kubik, starosta obce						
Partneri garanta (spolupráca s ...)							
Začatie a ukončenie projektu (od -do)	2016						
Stav projektu pred realizáciou	Miestny verejný rozhlas v zlom technickom stave						
Cieľ projektu	Rekonštrukcia miestneho verejného rozhlasu, zlepšiť bezpečnosť a informovanosť obyvateľov i návštevníkov obce Skvalitnenie krízového systému ochrany života, zdravia a včasného varovania obyvateľstva						
Výstupy	Zrekonštruovaný miestny verejný rozhlas						
Užívatelia	Obyvatelia obce, návštevníci obce						
Indikátory monitoringu	Skvalitnený krízový systém ochrany života, zdravia a včasného varovania obyvateľstva Počet rozmiestnených reproduktorov						
Zmluvné podmienky	VO - výber dodávateľa						
Riziká	Neschválenie NFP, výber dodávateľa cez VO						
Poznámky	Stav pripravenosti projektového zámeru: Spracovaná štúdia Priorita zámeru: Budeme realizovať aj bez prípadnej dotácie						
Realizácia projektu							
Fáza/míľnik	Súčinnosť iného odboru alebo subjektu					Termín	
Rekonštrukcia miestneho verejného rozhlasu						2016	
Financovanie projektu							
Druh výdavku	Termín	Náklady spolu (EUR)	z toho verejné zdroje				z toho súkromné zdroje
			EÚ	SR	VÚC	obec	
Rekonštrukcia miestneho verejného rozhlasu	2016	25 000,-		25 000,-			
Spolu		25 000,-		25 000,-			

Projektový zámer - strategická prioritná rozvojová oblasť / poradie - 3/2
Základné údaje o projektovom zámere č. 11

Názov projektu	Rekonštrukcia cesty medzi obcou Ohrady a obecnou časťou Loka Ostrov						
Garant	Obec Ohrady						
Kontaktná osoba garanta	Jozef Kubik, starosta obce						
Partneri garanta (spolupráca s ...)							
Začatie a ukončenie projektu (od -do)	2018-2020						
Stav projektu pred realizáciou	Povrch cesty je v zlom stavebno-technickom stave						
Cieľ projektu	Zlepšiť kvalitu dopravných podmienok a zvýšiť bezpečnosť cestnej premávky na ceste medzi obcou a obecnou časťou Loka Ostrov.						
Výstupy	Zrekonštruovaná cesta medzi obcou a obecnou časťou Loka Ostrov						
Užívatelia	Obyvatelia obce, návštevníci obce, účastníci cestnej premávky						
Indikátory monitoringu	Dĺžka zrekonštruovanej cesty Zvýšenie bezpečnosti cestnej premávky						
Zmluvné podmienky	VO - výber dodávateľa						
Riziká	Neschválenie NFP, výber dodávateľa cez VO						
Poznámky	Stav pripravenosti projektového zámeru: V štádiu úvah Priorita zámeru: Zámer je v súčasnosti len v polohe úvah						
Realizácia projektu							
Fáza/míľnik	Súčinnosť iného odboru alebo subjektu					Termín	
Rekonštrukcia cesty						2018-2020	
Financovanie projektu							
Druh výdavku	Termín	Náklady spolu (EUR)	z toho verejné zdroje				z toho súkromné zdroje
			EÚ	SR	VÚC	obec	
Rekonštrukcia cesty	2018-2020	100 000,-	85 000,-	10 000,-		5 000,-	
Spolu		100 000,-	85 000,-	10 000,-		5 000,-	

Projektový zámer - strategická prioritná rozvojová oblasť / poradie - 3/3

Základné údaje o projektovom zámere č. 12

Názov projektu	Výstavba cyklistického chodníka od detského ihriska až k ceste vedúcej do Horného Mýta 3. etapa						
Garant	Obec Ohrady						
Kontaktná osoba garanta	Jozef Kubik, starosta obce						
Partneri garanta (spolupráca s ...)							
Začatie a ukončenie projektu (od -do)	2016						
Stav projektu pred realizáciou	Absencia cyklistického chodníka v intraviláne obce						
Cieľ projektu	Vybudovanie cyklistického chodníka od detského ihriska až k ceste vedúcej do Horného Mýta. Vybudovaním cyklistického chodníka zlepšiť bezpečnosť v cestnej doprave a posilniť rozvoj cestovného ruchu v regióne obce.						
Výstupy	Cyklistický chodník od detského ihriska až k ceste vedúcej do Horného Mýta						
Užívatelia	Obyvatelia, návštevníci obce, cyklisti						
Indikátory monitoringu	Zvýšenie atraktivity obce, zvýšenie bezpečnosti cestnej premávky Zvýšenie významu cestovného ruchu v miestnej a regionálnej ekonomike Zníženie počtu dopravných nehôd Dĺžka vybudovaného cyklistického chodníka						
Zmluvné podmienky	VO - výber dodávateľa						
Riziká	Neschválenie NFP, výber dodávateľa cez VO						
Poznámky	Stav pripravenosti projektového zámeru: Zámer je pokračovaním už realizovaného projektu Priorita zámeru: Realizácia je závislá od získania finančných prostriedkov						
Realizácia projektu							
Fáza/míľnik	Súčinnosť iného odboru alebo subjektu					Termín	
Výstavba cyklistického chodníka od detského ihriska až k ceste vedúcej do Horného Mýta						2016	
Financovanie projektu							
Druh výdavku	Termín	Náklady spolu (EUR)	z toho verejné zdroje				z toho súkromné zdroje
			EÚ	SR	VÚC	obec	
Výstavba cyklistického chodníka od detského ihriska až k ceste vedúcej do Horného Mýta	2016	100 000,-	85 000,-	10 000,-		5 000,-	
Spolu		100 000,-	85 000,-	10 000,-		5 000,-	

Projektový zámer - strategická prioritná rozvojová oblasť / poradie - 3/4
Základné údaje o projektovom zámere č. 13

Názov projektu	Vybudovanie chodníka na Ádorskej ulici v obci Ohrady						
Garant	Obec Ohrady						
Kontaktná osoba garanta	Jozef Kubik, starosta obce						
Partneri garanta (spolupráca s ...)							
Začatie a ukončenie projektu (od -do)	2016						
Stav projektu pred realizáciou	Absencia chodníka - chodenie po ceste je veľmi nebezpečné						
Cieľ projektu	Zvýšiť bezpečnosť chodcov, dobudovanie chodníkov pre novovytvorené stavebné pozemky a dokončenie chodníkov pred novopostavenými rodinnými domami.						
Výstupy	Vybudovaný chodník na Ádorskej ulici						
Užívatelia	Obyvatelia, návštevníci obce - chodci						
Indikátory monitoringu	Zvýšenie bezpečnosti chodcov						
Zmluvné podmienky	VO - výber dodávateľa						
Riziká	Neschválenie NFP, výber dodávateľa cez VO						
Poznámky	Stav pripravenosti projektového zámeru: Spracovaná projektová dokumentácia Priorita zámeru: Realizácia je závislá od získania finančných prostriedkov						
Realizácia projektu							
Fáza/míľnik	Súčinnosť iného odboru alebo subjektu					Termín	
Vybudovanie chodníka						2016	
Financovanie projektu							
Druh výdavku	Termín	Náklady spolu (EUR)	z toho verejné zdroje				z toho súkromné zdroje
			EÚ	SR	VÚC	obec	
Vybudovanie chodníka	2016	43 000,-	36 550,-	4 300,-		2 150,-	
Spolu		43 000,-	36 550,-	4 300,-		2 150,-	

Projektový zámer - strategická prioritná rozvojová oblasť / poradie - 3/5

Základné údaje o projektovom zámere č. 14

Názov projektu	Rozšírenie kamerového systému s asistenčnou službou v obci Ohrady						
Garant	Obec Ohrady						
Kontaktná osoba garanta	Jozef Kubik, starosta obce						
Partneri garanta (spolupráca s ...)							
Začatie a ukončenie projektu (od -do)	2016						
Stav projektu pred realizáciou	Existencia kamerového systému (v súčasnosti existuje 16 ks kamier) – potreba rozšírenia kamerového systému						
Cieľ projektu	Skvalitniť podmienky pre zníženie výskytu kriminality a protispoločenskej činnosti a tým prispieť k zvýšeniu pocitu istoty, bezpečnosti a spokojnosti občanov a návštevníkov obce. Zabezpečenie a posilnenie dozoru nad verejným poriadkom formou monitorovania vytypovaných exponovaných lokalít obce podľa analýzy rizík a ohrození v rámci potenciálneho ohrozenia vplyvom páchania trestnej činnosti a priestupkov. Primárna prevencia - situačná prevencia - prvotné predchádzanie ohrozujúcim javom a zvyšovanie bezpečnosti v obci.						
Výstupy	Rozšírený kamerový systém pokrývajúci celý intravilán obce – 3 nové kamery						
Užívatelia	Obyvatelia obce, návštevníci obce						
Indikátory monitoringu	Zvýšená bezpečnosť obyvateľov i návštevníkov obce - zvýšená prevencia kriminality Počet rozmiestnených kamier (3 ks)						
Zmluvné podmienky	VO - výber dodávateľa						
Riziká	Neschválenie NFP, výber dodávateľa cez VO						
Poznámky	Stav pripravenosti projektového zámeru: Zámer je pokračovaním už realizovaného projektu Priorita zámeru: Budeme realizovať aj bez prípadnej dotácie						
Realizácia projektu							
Fáza/míľnik	Súčinnosť iného odboru alebo subjektu					Termín	
Rozšírenie kamerového systému s asistenčnou službou						2016	
Financovanie projektu							
Druh výdavku	Termín	Náklady spolu (EUR)	z toho verejné zdroje				z toho súkromné zdroje
			EÚ	SR	VÚC	obec	
Rozšírenie kamerového systému s asistenčnou službou	2016	5 000,-				3 500,-	1 500,-
Spolu		5 000,-				3 500,-	1 500,-

Projektový zámer - strategická prioritná rozvojová oblasť / poradie - 5/1
Základné údaje o projektovom zámere č. 15

Názov projektu	Revitalizácia centra obce Ohrady						
Garant	Obec Ohrady						
Kontaktná osoba garanta	Jozef Kubik, starosta obce						
Partneri garanta (spolupráca s ...)							
Začatie a ukončenie projektu (od -do)	2015-2017						
Stav projektu pred realizáciou	Absencia amfiteátra a parku kultúry a oddychu v obci, absencia informačných tabúl o histórii obce, absencia chodníkov k 3 autobusovým zastávkam, nevyhovujúci technický stav autobusových zastávok						
Cieľ projektu	1. Etapa – vytvorenie parku, amfiteátra (javisko, osvetlenie, parkovisko) a detského ihriska 2. Etapa – vybudovanie náučného chodníka – park Lajosa Szépa – popri náučnom chodníku budú rozmiestnené informačné tabule o histórii obce 3. Etapa – vybudovanie chodníkov na Farskej ul., Školskej ul a ul Nový rad a pripojenie centra k jednotlivým autobusovým zastávkam (k 3 zrekonštruovaným autobusovým zastávkam) 4. Etapa – Protihlukové opatrenia na zníženie hluku v centre obce – vybudovanie protihlukovej steny, namontovanie protihlukového skla s anglickou záhradou na viacúčelové kultúrne zariadenie						
Výstupy	REVITALIZOVÉ CENTRUM OBCE 1. Etapa - park, amfiteáter (javisko, osvetlenie, parkovisko), detské ihrisko 2. Etapa – náučný chodník – park Lajosa Szépa 3. Etapa – nové chodníky na Farskej ul., Školskej ul a ul Nový rad a 3 zrekonštruované autobusové zastávky 4. Etapa – Vybudovaná protihluková stena, namontované protihlukové sklo s anglickou záhradou na viacúčelové kultúrne zariadenie						
Užívatelia	Obyvatelia a návštevníci obce, turisti, právnické osoby						
Indikátory monitoringu	Zvýšenie úrovne kultúrnej ponuky obce, zvýšenie atraktivity obce Zlepšenie kvality životného prostredia obce Zvýšenie bezpečnosti cestnej premávky, zvýšenie kvality hromadnej dopravy						
Zmluvné podmienky	VO - výber dodávateľa						
Riziká	Neschválenie NFP, výber dodávateľa cez VO						
Poznámky	Stav pripravenosti projektového zámeru: Spracovaná štúdia Priorita zámeru: Realizácia je závislá od získania finančných prostriedkov						
Realizácia projektu							
Fáza/míľnik	Súčinnosť iného odboru alebo subjektu				Termín		
1. Etapa - park, amfiteáter (javisko, osvetlenie, parkovisko), detské ihrisko					2015-2016		
2. Etapa – náučný chodník – park Lajosa Szépa					2015-2016		
3. Etapa – nové chodníky na Farskej ul., Školskej ul a ul Nový rad a 3 zrekonštruované autobusové zastávky					2016-2017		
4. Etapa - Vybudovaná protihluková stena, namontované protihlukové sklo s anglickou záhradou na viacúčelové kultúrne zariadenie					2016-2017		
Financovanie projektu							
Druh výdavku	Termín	Náklady spolu (EUR)	z toho verejné zdroje				z toho súkromné zdroje
			EÚ	SR	VÚC	obec	
1. Etapa	2015-2016						
2. Etapa -	2015-2016						
3. Etapa -	2016-2017						
4. Etapa -	2016-2017						
Spolu		600 000,-	510 000,-	60 000,-		30 000,-	

Projektový zámer - strategická prioritná rozvojová oblasť / poradie - 5/2

Základné údaje o projektovom zámere č. 16

Názov projektu	Rozšírenie a revitalizácia verejnej zelene – rozšírenie a revitalizácia verejných zelených plôch v obci Ohrady						
Garant	Obec Ohrady						
Kontaktná osoba garanta	Jozef Kubik, starosta obce						
Partneri garanta (spolupráca s ...)							
Začatie a ukončenie projektu (od -do)	2015-2020						
Stav projektu pred realizáciou	Nedostatok kvalitných verejných zelených priestorov v obci						
Cieľ projektu	Zlepšiť vzhľad obce, skvalitňovanie životného prostredia v obci, zatraktívniť a spríjemniť intravilán obce obnovou a rozšírením plôch verejnej zelene. Obnova zelene sa prispeje k skrášleniu životného prostredia.						
Výstupy	Systém revitalizovaných a rozšírených plôch verejnej zelene pozdĺž komunikácií a v parkoch Revitalizované a rozšírené plochy verejnej zelene pozdĺž komunikácií a v parkoch						
Užívatelia	Obyvatelia obce, návštevníci obce						
Indikátory monitoringu	Revitalizovaná plocha verejnej zelene v m ² , výmera novovytvorených plôch verejnej zelene v m ² , rast kvality životného prostredia obce Zvýšenie kvality zelene na verejných priestranstvách Rast atraktivity obce						
Zmluvné podmienky	VO - výber dodávateľa						
Riziká	Neschválenie NFP, výber dodávateľa cez VO						
Poznámky	Stav pripravenosti projektového zámeru: Spracovaná štúdia Priorita zámeru: Realizácia je závislá od získania finančných prostriedkov						
Realizácia projektu							
Fáza/míľnik	Súčinnosť iného odboru alebo subjektu					Termín	
Rozšírenie a revitalizácia verejných zelených plôch						2015-2020	
Financovanie projektu							
Druh výdavku	Termín	Náklady spolu (EUR)	z toho verejné zdroje				z toho súkromné zdroje
			EÚ	SR	VÚC	obec	
Rozšírenie a revitalizácia verejných zelených plôch	2015-2020	33 000,-				3 000,-	30 000,-
Spolu		33 000,-				3 000,-	30 000,-

Projektový zámer - strategická prioritná rozvojová oblasť / poradie - 5/3
Základné údaje o projektovom zámere č. 17

Názov projektu	Vybudovanie verejnej kanalizácie v obci Ohrady						
Garant	Obec Ohrady						
Kontaktná osoba garanta	Jozef Kubik, starosta obce						
Partneri garanta (spolupráca s ...)							
Začatie a ukončenie projektu (od -do)	2015-2017						
Stav projektu pred realizáciou	Absencia verejnej kanalizačnej siete						
Cieľ projektu	Zabezpečiť odvedenie a čistenie všetkých odpadových vôd na čistiareň odpadových vôd v meste Dunajská Streda, čím sa zvýši úroveň štandardu bývania v obci a značnou mierou prispeje k ozdraveniu životného prostredia a pracovného prostredia obce. Realizáciou projektu sa zlepšia podmienky pre rozvoj obce z hľadiska rozvoja bytovej výstavby, priemyslu a cestovného ruchu.						
Výstupy	Novovybudovaná verejná kanalizačná sieť						
Užívatelia	Obyvatelia obce, právnické osoby v obci						
Indikátory monitoringu	Počet napojených domácností na verejnú kanalizačnú sieť a ČOV Počet napojených organizácií na verejnú kanalizačnú sieť a ČOV Zvýšenie kvality životného prostredia						
Zmluvné podmienky	VO - výber dodávateľa						
Riziká	Neschválenie NFP, výber dodávateľa cez VO						
Poznámky	Stav pripravenosti projektového zámeru: Pripravené povolenia, stanoviská Priorita zámeru: Realizácia je závislá od získania finančných prostriedkov						
Realizácia projektu							
Fáza/míľnik	Súčinnosť iného odboru alebo subjektu					Termín	
Vybudovanie verejnej kanalizačnej siete						2015-2017	
Financovanie projektu							
Druh výdavku	Termín	Náklady spolu (EUR)	z toho verejné zdroje				z toho súkromné zdroje
			EÚ	SR	VÚC	obec	
Vybudovanie verejnej kanalizačnej siete	2015-2017	5 000 000,-	4 250 000,-	500 000,-		250 000,-	
Spolu		5 000 000,-	4 250 000,-	500 000,-		250 000,-	

D – Realizačná časť

Realizačná časť je zameraná na popis postupov inštitucionálneho a organizačného zabezpečenia realizácie programu rozvoja obce, systém monitorovania a hodnotenia plnenia programu rozvoja obce s ustanovením merateľných ukazovateľov, vecný a časový harmonogram realizácie programu rozvoja obce formou akčných plánov.

Organizačné zabezpečenie realizácie

Zabezpečenie realizácie PHSR je dosahované koordinovaným prístupom a spoluprácou so všetkými partnermi a aktérmi regionálneho rozvoja na území obce.

Organizačné zabezpečenie realizácie jednotlivých projektov a aktivít je určené v programovej časti. Osobitne pre každý projekt (aktivita) je určený zodpovedný subjekt – tzv. garant, prípadne aj spolupracujúce subjekty. Vo väčšine prípadov je ako zodpovedný subjekt určená obec, resp. iné organizačné zložky správy obce (odborné komisie, oddelenia na obecnom úrade).

Obec vykonáva svoje činnosti prostredníctvom svojich orgánov. Najvyšším orgánom je obecné zastupiteľstvo, ktoré môže zriaďovať ako svoje poradné orgány odborné komisie. Vo vzťahu k PHSR je obecné zastupiteľstvo kompetentným orgánom na jeho schvaľovanie. Najvyšším výkonným orgánom a predstaviteľom obce je starosta. Rozhoduje vo všetkých veciach správy obce, ktoré nie sú zákonom alebo štatútom vyhradené obecnému zastupiteľstvu. Obecný úrad a jeho organizačné zložky organizačne a administratívne zabezpečujú fungovanie obce.

Komunikačná stratégia

Rôzne formy komunikácie budú súčasťou každého pripravovaného projektu PHSR v rámci informovanosti a publicity alebo v rámci komunikácie zainteresovaných cieľových skupín pri príprave a realizácii jednotlivých projektov.

Prvú cieľovú skupinu predstavujú miestni obyvatelia. Táto cieľová skupina bola oslovená aj počas spracovania dokumentu PHSR. Komunikácia s verejnosťou bude pokračovať naďalej (priamym zapojením a zverejňovaním každoročných hodnotiacich správ o plnení programu a aktuálnych akčných plánov na najbližšie obdobie). Druhú cieľovú skupinu predstavujú organizácie, podnikatelia, potenciálni investori, ktorí aktéri regionálneho rozvoja sa pri svojich lokalizačných rozhodnutiach orientujú podľa charakteru rozvojovej politiky a tiež podľa ponuky konkrétnych investičných príležitostí obsiahnutých v rozvojových dokumentoch obcí.

Hlavným komunikačným kanálom je internetová stránka obce: <http://www.obecohrady.sk/>, avšak veľký význam má aj miestny rozhlas a informačná tabuľa. Vzhľadom na veľkosť obce významnú úlohu má aj neformálnej komunikácie poslancov miestnej samosprávy a vedenia obce smerom k občanom pri informovaní o aktuálnych otázkach rozvoja obce.

Systém monitorovania a hodnotenia

PHSR obce Ohrady je živým dokumentom. Realizácia programu bude dôsledne sledovaná a monitorovaná. Jednotlivé opatrenia a úlohy budú realizované obcou Ohrady, organizáciami zriadenými a založenými obcou, resp. v spolupráci s ďalšími organizáciami a inštitúciami.

Pre udržiavanie a realizáciu PHSR obce Ohrady bude zriadená Riadiaca komisia pre riadenie realizácie PHSR obce Ohrady, ktorej úlohou bude monitorovať celkový proces implementácie stratégie a navrhovať v prípade potreby zmeny v realizácii strategických plánov, ich doplnenie, prípadne prípravu nových dokumentov potrebných pre napĺňanie vízie obce. V Riadiacej komisii pre riadenie realizácie PHSR obce Ohrady budú zastúpení hlavní predstavitelia samosprávy s dôrazom na zastúpenie všetkých sektorov a priradenie odborníkov k jednotlivým prioritám.

Proces realizácie PHSR obce Ohrady sa začne po jeho schválení Obecným zastupiteľstvom.

Úlohou Riadiacej komisie pre riadenie realizácie PHSR obce Ohrady bude:

- schádzať na prehodnocovanie plnenia PHSR obce Ohrady podľa potreby, najmenej jedenkrát ročne,
- jedenkrát ročne podať správu Obecnému zastupiteľstvu o stave realizácie cieľov PHSR obce Ohrady tak, aby bolo zabezpečené, že všetky ciele budú splnené včas,
- prideliť zodpovednosť (hlavnú garanciu) za monitorovanie jednotlivých cieľov akčných plánov svojim jednotlivým členom,
- vzájomne sa informovať o plánoch prípravy a realizovaní projektov za účelom koordinácie aktivít v obci,
- aktualizovať PHSR obce Ohrady (minimálne každý druhý rok) – je to živý, otvorený dokument,
- pravidelne komunikovať s občanmi, podnikateľmi a inštitúciami v obci s cieľom zabezpečiť informovanosť o PHSR obce Ohrady – so stratégiou rozvoja obce bude oboznámená verejnosť prostredníctvom miestnych médií.

Jednotlivé úlohy programu budú realizované pomocou bežných postupov a procedúr obecného úradu a ďalších zúčastnených inštitúcií, pričom rozhodujúcim pre úspech bude monitorovanie a koordinácia týchto úloh uskutočnená určeným odborom (oddelením) obecného úradu alebo príslušnými zodpovednými osobami.

PHSR obce Ohrady je otvorený dokument, ktorý bude reagovať na zmeny v okolí, zmeny potrieb obyvateľov obce Ohrady a legislatívne zmeny. PHSR obce Ohrady bude podliehať priebežným aktualizáciám a hodnoteniam. Vychádza z princípu, že proces plánovania bude úspešný len vtedy, ak sa k nemu bude pristupovať ako k dlhodobému procesu, bude sa orientovať na vyžitie silných stránok a možností územia, na potlačanie slabých stránok a možných ohrození územia a bude sa neustále adaptovať, aktualizovať a prispôsobovať v súlade so zmenami a potrebami sociálno-ekonomického života obce. Otvorenosťou dokumentu sa zabezpečí flexibilita pri určovaní priorit obce, ktoré musia reagovať na vzniknuté zmeny v danom prostredí a preferenciách obyvateľov.

Aktualizácia PHSR obce Ohrady bude založená na princípe výberu priorit, opatrení, aktivít a projektov, pomocou ktorých je možné dosiahnuť najefektívnejší rozvoj prioritných oblastí obce. Postup bude nasledovný:

1. Riadiaca komisia pre riadenie realizácie PHSR obce Ohrady odporučí zmeny v PHSR obce Ohrady ,
2. Obecné zastupiteľstvo schváli PHSR obce Ohrady na ďalšie obdobie.

Plán hodnotenia a monitorovania

Plán priebežných hodnotení PHSR na programové obdobie 2015 - 2020		
Typ hodnotenia	Vykonať prvýkrát	Dôvod vykonania/ periodicita
Strategické hodnotenie	najskôr v roku 2017	podľa rozhodnutia obce a vzniknutej spoločenskej potreby
Operatívne hodnotenie	v prípade potreby	kontrola súladu programu s reálnou situáciou
Tematické hodnotenie časti PHSR	2016	téma hodnotenia identifikovaná ako riziková časť vo výročnej monitorovacej správe za predchádzajúci kalendárny rok
Ad hoc mimoriadne hodnotenie	v prípade potreby	pri značnom odklone od stanovených cieľov; pri návrhu na revíziu PHSR
Ad hoc hodnotenie celého PHSR alebo jeho časti	2016-2020	na základe rozhodnutia starostu, kontrolného orgánu, podnetu poslancov, správy auditu a pod.

Akčný plán obce Ohrady

Akčný plán predstavuje konkrétny harmonogram činností/projektov/aktivít súvisiacich s rozvojom obce v nadväznosti na prioritné oblasti sociálno-ekonomického rozvoja. Akčný plán vychádza zo stratégie, je jej logickou súčasťou a realizuje sa prostredníctvom konkrétnych projektov a aktivít. Akčný plán je spracovaný pre jednotlivé prioritné oblasti a obsahuje aj predpokladané termíny plnenia jednotlivých úloh, zoznam inštitúcií zodpovedných za ich plnenie a predpokladané zdroje financovania a ukazovateľ výstupu.

Akčný plán pre Hospodársku oblasť				
Opatrenie, aktivita	Termín (rok)	Zodpovedný	Financovanie	Ukazovateľ výstupu
Strategická prioritná rozvojová oblasť č.1: Trvalo udržateľný ekonomický rozvoj obce - Opatrenie 1.1: Posilnenie miestnych malých a stredných podnikateľov, posilnenie marketingu obce				
Aktivita 1/1 Vybudovanie agroturistického zariadenia v obci Ohrady	2016-2018	Súkromný podnikateľ - Ivan Bugár	Súkromné zdroje	Novovybudované agroturistické zariadenie
Strategická prioritná rozvojová oblasť č. 3: Investície do dopravnej a technickej infraštruktúry obce - Opatrenie 2.1. Rozšírenie a skvalitnenie inžinierskych sietí				
Aktivita 3/1 Rekonštrukcia miestneho verejného rozhlasu v obci Ohrady	2016	Obec Ohrady	Štátny rozpočet	Zrekonštruovaný miestny verejný rozhlas
Aktivita 3/5 Rozšírenie kamerového systému s asistenčnou službou v obci Ohrady	2016	Obec Ohrady	Súkromné zdroje Vlastné zdroje	Rozšírený kamerový systém
Strategická prioritná rozvojová oblasť č. 3: Investície do dopravnej a technickej infraštruktúry obce - Opatrenie 1.1: Rozvoj dopravnej infraštruktúry				

Aktivita 3/2 Rekonštrukcia cesty medzi obcou Ohrady a obecnou časťou Loka Ostrov	2018-2020	Obec Ohrady	Operačné programy EÚ Štátny rozpočet Vlastné zdroje	Zrekonštruovaná cesta medzi obcou a obecnou časťou Loka Ostrov
Aktivita 3/3 Výstavba cyklistického chodníka od detského ihriska až k ceste vedúcej do Horného Mýta 3. etapa	2016	Obec Ohrady	Operačné programy EÚ Štátny rozpočet Vlastné zdroje	Cyklistický chodník od detského ihriska až k ceste vedúcej do Horného Mýta
Aktivita 3/4 Vybudovanie chodníka na Ádorskej ulici v obci Ohrady	2016	Obec Ohrady	Operačné programy EÚ Štátny rozpočet Vlastné zdroje	Vybudovaný chodník na Ádorskej ulici
Akčný plán pre Sociálnu oblasť				
Strategická prioritná rozvojová oblasť č. 2: Investície do občianskej infraštruktúry obce - Opatrenie 1.1: Budovanie a rozvoj občianskej infraštruktúry				
Aktivita 2/1 Rekonštrukcia budovy materskej školy (MŠ) v obci Ohrady	2015-2016	Obec Ohrady	Operačné programy EÚ Štátny rozpočet Vlastné zdroje	Zrekonštruovaná budova materskej školy
Aktivita 2/2 Vyriešenie majetkových vzťahov k futbalovému ihrisku v obci Ohrady	2015-2018	Obec Ohrady	Vlastné zdroje	Futbalový areál vo vlastníctve obce
Aktivita 2/3 Rekonštrukcia budovy Obecného úradu v obci Ohrady	2015-2016	Obec Ohrady	Operačné programy EÚ Štátny rozpočet Vlastné zdroje	Zrekonštruovaná budova obecného úradu
Aktivita 2/4 Prestavba vonkajšieho oplotenia obecného cintorína v obci Ohrady	2016-2017	Obec Ohrady	Operačné programy EÚ Štátny rozpočet Vlastné zdroje	Nové vonkajšie oplotenie cintorína
Aktivita 2/5 Obnova dvora a parku okolo základnej školy a materskej školy v obci Ohrady	2016-2017	Obec Ohrady	Vlastné zdroje	Obnovený dvor a park okolo základnej školy a materskej školy

Aktivita 2/6 Rekonštrukcia budovy požiarnej zbrojnice v obci Ohrady	2015-2016	Obec Ohrady	Štátny rozpočet Vlastné zdroje	Zrekonštruovaná budova požiarnej zbrojnice
Aktivita 2/8 Rekonštrukcia domu smútku	2016-2017	Obec Ohrady	Operačné programy EÚ Vlastné zdroje	Zrekonštruovaný dom smútku
Strategická prioritná rozvojová oblasť č. 2: Investície do občianskej infraštruktúry obce - Opatrenie 4.1. Vytvorenie podmienok na ochranu kultúrneho dedičstva				
Aktivita 2/7 Monografia obce Ohrady	2017	Obec Ohrady	Štátny rozpočet Vlastné zdroje	Monografia obce Ohrady
Akčný plán pre Environmentálnu oblasť				
Strategická prioritná rozvojová oblasť č. 5: Ochrana životného prostredia - Opatrenie 1.3: Zatraktívnenie vzhľadu obce revitalizáciou verejných priestranstiev a verejnej zelene				
Aktivita 5/1 Revitalizácia centra obce Ohrady	2015-2017	Obec Ohrady	Operačné programy EÚ Štátny rozpočet Vlastné zdroje	Revitalizované centrum obce
Aktivita 5/2 Rozšírenie a revitalizácia verejnej zelene – rozšírenie a revitalizácia verejných zelených plôch v obci Ohrady	2015-2020	Obec Ohrady	Vlastné zdroje Súkromné zdroje	System revitalizovaných a rozšírených plôch verejnej zelene pozdĺž komunikácií a v parkoch
Strategická prioritná rozvojová oblasť č. 5: Ochrana životného prostredia - Opatrenie 1.4: Ochrana vodných zdrojov územia vybudovaním verejnej kanalizácie				
Aktivita 5/3 Vybudovanie verejnej kanalizácie v obci Ohrady	2015-2017	Obec Ohrady	Operačné programy EÚ Štátny rozpočet Vlastné zdroje	Novovybudovaná verejná kanalizačná sieť

E – Finančná časť

Jednou z kľúčových otázok programu rozvoja je schopnosť obce v priebehu jeho realizácie zaistiť zdroje potrebné na jeho financovanie. Finančné zdroje potrebné pre naplnenia aktivít uvedených v Programe hospodárskeho a sociálneho rozvoja budú plynúť z viacerých zdrojov: rozpočet obce (čo je základným zdrojom financovania aktivít), fondy Európskej únie, zdroje štátu, zdroje vyššie územného celku, úverové zdroje, súkromné zdroje, ostatné verejné zdroje. Väčšina projektov bude mať viaczdrojové financovanie.

Finančné zabezpečenie podpory regionálneho rozvoja

Zákon o podpore regionálneho rozvoja (zákon č. 539/2008 Z.z.) definuje zdroje financovania regionálneho rozvoja v § 4:

(1) Regionálny rozvoj sa financuje

- a) zo štátneho rozpočtu vrátane finančných prostriedkov z rozpočtových kapitol ministerstiev,
- b) zo štátnych účelových fondov,
- c) z rozpočtov vyšších územných celkov,
- d) z rozpočtov obcí,
- e) z prostriedkov fyzických osôb,
- f) z prostriedkov právnických osôb,
- g) z úverov a príspevkov medzinárodných organizácií,
- h) z prostriedkov vyplývajúcich z medzinárodných zmlúv o poskytnutí grantu uzatvorených medzi Slovenskou republikou a inými štátmi,
- i) z iných prostriedkov, ak to ustanoví osobitný predpis.

(2) Doplnkovým zdrojom finančného zabezpečenia podpory regionálneho rozvoja sú finančné prostriedky z Európskej únie určené

- a) hospodársky zaostalým regiónom, ktoré podľa ukazovateľov hospodárskeho rozvoja a sociálneho rozvoja vykazujú nižšiu úroveň rozvoja, ako je priemerná úroveň Európskej únie,
- b) regiónom s nepriaznivou štruktúrou zamestnanosti a podnikateľského prostredia.

Indikatívny rozpočet – sumarizácia

	Obdobie spolu 2015-2020
Hospodárska politika - oblasť	973 000,- EUR
Sociálna politika - oblasť	431 900,- EUR
Environmentálna politika - oblasť	5 633 000,- EUR

Model viaczdrojového financovania - intervenčná matica

Viaczdrojové financovanie							
Prioritná oblasť	Celkové náklady	Verejné zdroje					Súkromné zdroje
		EÚ	Štát	VÚC	Obec	Spolu	
Hospodárska	973 000,-	206 550,-	49 300,-	0,-	15 650,-	271 500,-	701 500,-
Sociálna	431 900,-	325 815,-	63 390,-	0,-	42 695,-	431 900,-	
Environmentálna	5 633 000,-	4 760 000,-	560 000,-	0,-	283 000,-	5 603 000,-	30 000,-
Spolu	7 037 900,-	5 292 365,-	672 690,-	0,-	341 345,-	6 306 400,-	731 500,-

Finančný rámec pre realizáciu PHSR

Názov opatrenia*	Kód a názov projektu/aktivity	Klasifikácia stavieb - trieda	Hlavný ukazovateľ- výsledku, dosahu	Termín začatia a ukončenia realizácie projektu / aktivity	RN Spolu	Verejné zdroje celkom	Verejné zdroje		Súkromné zdroje	Úverové zdroje	Iné zdroje					
				mesiac/rok - mesiac/rok			a=b+e+f+g+h	b=c+d				Národné celkom	EÚ (EŠIF) celkom	e	f	h
												c	d			
I. Hospodárska politika																
Strategická prioritná rozvojová oblasť č.1 - Opatrenie 1.1: Posilnenie miestnych malých a stredných podnikateľov, posilnenie marketingu obce	1/1 Vybudovanie agroturistického zariadenia v obci Ohrady	2412 - Ostatné športové a rekreačné stavby	Novovybudované agroturistické zariadenie	2016-2018	700 000,-				700 000,-							
Strategická prioritná rozvojová oblasť č. 3 - Opatrenie 2.1. Rozšírenie a skvalitnenie inžinierskych sietí	3/1 Rekonštrukcia miestneho verejného rozhlasu v obci Ohrady	2420 - Ostatné inžinierske stavby, i.n.	Zrekonštruovaný miestny verejný rozhlas	2016	25 000,-	25 000,-	25 000,-									
Strategická prioritná rozvojová oblasť č. 3 - Opatrenie 1.1: Rozvoj dopravnej infraštruktúry	3/2 Rekonštrukcia cesty medzi obcou Ohrady a obecnou časťou Loka Ostrov	2112 - Miestne komunikácie	Zrekonštruovaná cesta medzi obcou a obecnou časťou Loka Ostrov	2018-2020	100 000,-	100 000,-	15 000,-	85 000,-								

Strategická prioritná rozvojová oblasť č. 3 - Opatrenie 1.1: Rozvoj dopravnej infraštruktúry	3/3 Výstavba cyklistického chodníka od detského ihriska až k ceste vedúcej do Horného Mýta 3. etapa	2122 - Ostatné dráhy	Novovybudovaný cyklistický chodník	2016	100 000,-	100 000,-	15 000,-	85 000,-			
Strategická prioritná rozvojová oblasť č. 3 - Opatrenie 1.1: Rozvoj dopravnej infraštruktúry	3/4 Vybudovanie chodníka na Ádorskej ulici v obci Ohrady	2112 - Miestne komunikácie	Nový chodník na Ádorskej ulici	2016	43 000,-	43 000,-	6 450,-	36 550,-			
Strategická prioritná rozvojová oblasť č. 3 - Opatrenie 2.1: Rozšírenie a skvalitnenie inžinierskych sietí	3/5 Rozšírenie kamerového systému s asistenčnou službou v obci Ohrady	2224 - Miestne elektrické a telekom. rozv. ved.	Rozšírený kamerový systém	2016	5 000,-	3 500,-	3 500,-	1 500,-			
II. Sociálna politika											
Strategická prioritná rozvojová oblasť č. 2 - Opatrenie 1.1: Budovanie a rozvoj občianskej infraštruktúry	2/1 Rekonštrukcia budovy materskej školy (MŠ) v obci Ohrady	1263 - Školy, univerzity a budovy na vzdelávanie	Zrekonštr. budova MŠ	2015-2016	214 900,-	214 900,-	32 235	182 665,-			
Strategická prioritná rozvojová oblasť č. 2 - Opatrenie 1.1: Budovanie a rozvoj občianskej infraštruktúry	2/2 Vyriešenie majetkových vzťahov k futbalovému ihrisku v obci Ohrady		Futbalový areál vo vlastníctve obce	2015-2018	3 000,-	3 000,-	3 000,-				

Strategická prioritná rozvojová oblasť č. 2 - Opatrenie 1.1: Budovanie a rozvoj občianskej infraštruktúry	2/3 Rekonštrukcia budovy Obecného úradu v obci Ohrady	1220 - Budovy pre administratívu	Zrekonštr. budova OcÚ	2015-2016	124 000,-	124 000,-	18 600,-	105 400,-			
Strategická prioritná rozvojová oblasť č. 2 - Opatrenie 1.1: Budovanie a rozvoj občianskej infraštruktúry	2/4 Prestavba vonkajšieho oplotenia obecného cintorína v obci Ohrady	2420 - Ostatné inžinierske stavby, i.n.	Nové vonkajšie oplotenie cintorína	2016-2017	15 000,-	15 000,-	2 250,-	12 750,-			
Strategická prioritná rozvojová oblasť č. 2 - Opatrenie 1.1: Budovanie a rozvoj občianskej infraštruktúry	2/5 Obnova dvora a parku okolo základnej školy a materskej školy v obci Ohrady	1263 - Školy, univerzity a budovy na vzdelávanie	Obnovený dvor a park okolo základnej školy a materskej školy	2016-2017	2 000,-	2 000,-	2 000,-				
Strategická prioritná rozvojová oblasť č. 2 - Opatrenie 1.1: Budovanie a rozvoj občianskej infraštruktúry	2/6 Rekonštrukcia budovy požiarnej zbrojnice v obci Ohrady	2420 - Ostatné inžinierske stavby, i.n.	Zrekonštruovaná budova požiarnej zbrojnice	2015-2016	23 000,-	23 000,-	23 000,-				
Strategická prioritná rozvojová oblasť č. 2 - Opatrenie 4.1. Vytvorenie podmienok na ochranu kultúrneho dedičstva	2/7 Monografia obce Ohrady		Monografia	2017	20 000,-	20 000,-	20 000,-				

Strategická prioritná rozvojová oblasť č. 2 - Opatrenie 1.1: Budovanie a rozvoj občianskej infraštruktúry	2/8 Rekonštrukcia domu smútku	2420 - Ostatné inžinierske stavby, i.n.	Zrekonštruovaný dom smútku	2016-2017	30 000,-	30 000,-	5 000,-	25 000,-			
III. Environmentálna politika											
Strategická prioritná rozvojová oblasť č. 5 - Opatrenie 1.3: Zatraktívnenie vzhľadom obce revitalizáciou verejných priestranstiev a verejnej zelene	5/1 Revitalizácia centra obce Ohrady	2420 - Ostatné inžinierske stavby, i.n.	Revitalizované centrum	2015-2017	600 000,-	600 000,-	90 000,-	510 000,-			
Strategická prioritná rozvojová oblasť č. 5 - Opatrenie 1.3: Zatraktívnenie vzhľadom obce revitalizáciou verejných priestranstiev a verejnej zelene	5/2 Rozšírenie a revitalizácia verejnej zelene – rozšírenie a revitalizácia verejných zelených plôch v obci Ohrady	2420 - Ostatné inžinierske stavby, i.n.	Systém revitalizovaných a rozšírených plôch verejnej zelene pozdĺž komunikácií a v parkoch	2015-2020	33 000,-	3 000,-	3 000,-		30 000,-		
Strategická prioritná rozvojová oblasť č. 5 - Opatrenie 1.4: Ochrana vodných zdrojov územia vybudovaním verejnej kanalizácie	5/3 Vybudovanie verejnej kanalizácie v obci Ohrady	2223 - Miestne kanalizácie	Novovybudovaná verejná kanalizačná sieť	2015-2017	5 000 000,-	5 000 000,-	750 000,-	4 250 000,-			
Celkom						7 037 900,-	6 306 400,-	1 014 035,-	5 292 365,-	731 500,-	

Záver

Dokument PHSR obce Ohrady je rozvojový dokument obce – vyjadruje víziu rozvoja obce založenú na výsledkoch strategického plánovania.

PHSR obce Ohrady je strednodobý programovací dokument s časovým horizontom 6 rokov. Tento programovací dokument bol spracovaný ako podporný dokument pre stanovenie prioritných rozvojových oblastí, strategických cieľov, priorit, opatrení a aktivít rozvoja obce Ohrady .

Z hľadiska štruktúry PHSR obce Ohrady je rozčlenený na 5 časti:

- v prvej časti je podrobne analyzovaný reálny stav jednotlivých oblastí územia obce Ohrady ,
- druhá časť je strategická, ktorá obsahuje stratégiu rozvoja obce pri zohľadnení jeho vnútorných špecifik a určí hlavné ciele a priority rozvoja obce pri rešpektovaní princípov regionálnej politiky v záujme dosiahnutia vyváženého udržateľného rozvoja územia,
- tretia časť je programová časť, ktorá obsahuje strategické prioritné rozvojové oblasti obce, definovanie strategických cieľov pri jednotlivých prioritných oblastiach, priority, zoznam opatrení a aktivít na zabezpečenie realizácie programu rozvoja obce,
- štvrtá časť programového dokumentu je realizačná časť, ktorá je zameraná na popis postupov inštitucionálneho a organizačného zabezpečenia realizácie programu rozvoja obce; táto časť obsahuje aj akčný plán rozvoja obce Ohrady na obdobie 2015-2020,
- posledná časť je finančná časť, ktorá obsahuje finančné zabezpečenie jednotlivých opatrení a aktivít programu rozvoja obce.

Vykonateľnosť jednotlivých opatrení a tým dosiahnutie stanovených cieľov bude závisieť od mnohých faktorov. Najkritickejším prvkom je finančná náročnosť jednotlivých priorit. Taktiež dôležitým faktorom sú komplikované vlastnícke vzťahy.

Schválený PHSR obce Ohrady je otvorený dokument, ktorý sa môže dopĺňať o nové priority, opatrenia a aktivity, resp. môžu sa niektoré opatrenia a aktivity rušiť. PHSR obce Ohrady schvaľuje Obecné zastupiteľstvo v Ohradoch. Monitorovanie a hodnotenie PHSR obce Ohrady realizuje Obecné zastupiteľstvo v Ohradoch.

Príloha č. 1: Zoznam členov riadiaceho tímu, pracovných skupín a partnerov zapojených do spracovania PHSR

Zoznam členov Riadiaceho tímu

Jozef Kubik – starosta obce Ohrady
Ivan Bugár – podnikateľ – zástp. starostu
PeaDr. Zuzana Bíróová – učiteľka – poslankyňa
Ferdinand Bugár – poslanec – predseda DHZ

Zoznam členov pracovných skupín a partnerov zapojených do spracovania PHSR

Prioritná oblasť - Hospodárska:

Norbert Fekete – poslanec – podnikateľ
Ing. Edita Vavriková – prísl. PZ- poslankyňa
Ing. Elvira Golha Orbánová – špecialistka bankovníctva – poslankyňa
Ivan Bugár – podnikateľ – zástp. starostu

Prioritná oblasť - Sociálna:

Ladislav Gútai – poslanec
PeaDr. Zuzana Bíróová – učiteľka – poslankyňa
Jolana Gányovicsová – riaditeľka MŠ Ohrady
Mária Csicsaiová – zdravotná sestra

Prioritná oblasť - Environmentálna:

Ing. Ľudovít Novotný – úradník ZsVS
Kocsis Viktor – poslanec podnikateľ
Ferdinand Bugár – poslanec – predseda DHZ
Árpád Orbán – podnikateľ - poľnohospodár

Príloha č. 2: Zoznam informačných zdrojov použitých v PHSR

Národná stratégia regionálneho rozvoja SR (schválený uznesením Vlády SR č. 222 zo 14. mája 2014)
Partnerská dohoda Slovenskej republiky na roky 2014-2020
Program rozvoja vidieka SR na programovacie obdobie 2014-2020
Integrovaný regionálny operačný program na obdobie 2014-2020
OP Ľudské zdroje na obdobie 2014-2020 (OP ĽZ)
OP Kvalita životného prostredia na obdobie 2014-2020 (OP KŽP)
OP Integrovaná infraštruktúra na obdobie 2014-2020 (OP II)
OP Výskum a inovácie na obdobie 2014-2020 (OP VaI)
OP Efektívna verejná správa na obdobie 2014-2020 (OP EVS)
Konceptia územného rozvoja Slovenska 2001 (KURS 2001)
Program hospodárskeho a sociálneho rozvoja Trnavského samosprávneho kraja na roky 2009-2015
Územný plán Trnavského samosprávneho kraja
Regionálna inovačná stratégia Trnavského samosprávneho kraja
Zákon č. 539/2008 Z. z. o podpore regionálneho rozvoja
Metodika na vypracovanie PHSR obce/obcí/VUC (podľa zákona č. 539/2008 Z. z. o podpore regionálneho rozvoja v znení zákona č. 309/2014 Z. z.) - verzia február 2015
Územný plán obce Ohrady

www.statistics.sk

www.upsvar.sk

<http://www.zmozo.sk/sk/o-zdruzeni>

<http://www.obecohrady.sk/>

www.sazp.sk

www.sopsr.sk

<http://enviroportal.sk/>

www.uzis.sk

www.build.gov.sk

www.strukturalnefondy.sk

<http://www.justice.gov.sk/Stranky/default.aspx>

<http://www.masvodnyraj.sk/zakladne-informacie>

<http://www.telecom.gov.sk/index/index.php>

<http://www.mpsr.sk/>

<http://www.employment.gov.sk/>

Príloha č. 3: Zoznam skratiek použitých v PHSR

PHSR – program hospodárskeho a sociálneho rozvoja

OP – operačný program

SR – Slovenská republika

EÚ – Európska únia

CR – cestovný ruch

MDVRR SR – Ministerstvo dopravy, výstavby a regionálneho rozvoja SR

VÚC – vyšší územný celok

NFP – nenávratný finančný príspevok

VO – verejné obstarávanie

Príloha č. 4: Akčný plán na daný rozpočtový rok s výhľadom na 2 roky

Projektový zámer - strategická prioritná rozvojová oblasť / poradie - 1/1

Základné údaje o projektovom zámere č. 1

Názov projektu	Vybudovanie agroturistického zariadenia v obci Ohrady
Garant	Súkromný podnikateľ - Ivan Bugár
Kontaktná osoba garanta	Ivan Bugár
Partneri garanta (spolupráca s ...)	Súkromní podnikatelia
Začatie a ukončenie projektu (od -do)	2016-2018
Stav projektu pred realizáciou	Absencia agroturistických služieb v obci i jej regióne
Cieľ projektu	Vybudovaním agroturistického zariadenia zvýšiť atraktivitu obce i jej mikroregiónu pre obyvateľov a turistov v prihraničnom slovensko-maďarskom regióne. Realizácia projektu prispeje k rastu miestnej ekonomiky, zvýšeniu zamestnanosti, zvýšeniu návštevnosti obce, zvýšeniu kvality života v obci i jej mikroregióne.
Výstupy	Novovybudované agroturistické zariadenie poskytujúce ubytovacie služby + ďalšie služby cestovného ruchu v obci
Užívatelia	Obyvatelia a návštevníci obce, právnické osoby, turisti
Indikátory monitoringu	Zvýšená konkurencioschopnosť dotknutého prihraničného regiónu na trhu cestovného ruchu, rast počtu návštevníkov obce Vznik nových pracovných miest
Zmluvné podmienky	VO - výber dodávateľa
Riziká	Neschválenie NFP, výber dodávateľa cez VO
Poznámky	Stav pripravenosti projektového zámeru: Spracovaná štúdia Priorita zámeru: Realizácia je závislá od získania finančných prostriedkov

Realizácia projektu

Fáza/míľnik	Súčinnosť iného odboru alebo subjektu	Termín
Vybudovanie agroturistického zariadenia		2016-2018

Financovanie projektu

Druh výdavku	Termín	Náklady spolu (EUR)	z toho verejné zdroje				z toho súkromné zdroje
			EÚ	SR	VÚC	obec	
Vybudovanie agroturistického zariadenia	2016-2018	700 000,-					700 000,-
Spolu		700 000,-					700 000,-

Projektový zámer - strategická prioritná rozvojová oblasť / poradie - 2/1
Základné údaje o projektovom zámere č. 2

Názov projektu	Rekonštrukcia budovy materskej školy (MŠ) v obci Ohrady						
Garant	Obec Ohrady						
Kontaktná osoba garanta	Jozef Kubik, starosta obce						
Partneri garanta (spolupráca s ...)							
Začatie a ukončenie projektu (od -do)	2015-2016						
Stav projektu pred realizáciou	Nevyhovujúci technický stav vonkajšej fasády budovy MŠ, zlé tepelnotechnické vlastnosti budovy MŠ						
Cieľ projektu	Vytvoriť kvalitné pracovné podmienky predškolskej výchovy – rekonštrukcia strechy, výmena okien, tepelná izolácia budovy, výmena vchodových dverí.						
Výstupy	Zrekonštruovaná budova MŠ						
Užívatelia	Deti MŠ						
Indikátory monitoringu	Kvalitnejšie prostredie pre deti MŠ – zlepšenie podmienok výchovy Zlepšená energetická hospodárnosť budovy MŠ Zníženie prevádzkových nákladov budovy materskej školy						
Zmluvné podmienky	VO - výber dodávateľa						
Riziká	Neschválenie NFP, výber dodávateľa cez VO						
Poznámky	Stav pripravenosti projektového zámeru: Pripravené povolenia, stanoviská Hotové verejné obstarávanie, vybraný dodávateľ Priorita zámeru: Realizácia je závislá od získania finančných prostriedkov						
Realizácia projektu							
Fáza/míľnik	Súčinnosť iného odboru alebo subjektu				Termín		
Rekonštrukcia budovy materskej školy					2015-2016		
Financovanie projektu							
Druh výdavku	Termín	Náklady spolu (EUR)	z toho verejné zdroje				z toho súkromné zdroje
			EÚ	SR	VÚC	obec	
Rekonštrukcia budovy materskej školy	2015-2016	214 900,-	182 665,-	21 490		10 745,-	
Spolu		214 900,-	182 665,-	21 490		10 745,-	

Projektový zámer - strategická prioritná rozvojová oblasť / poradie - 2/2
Základné údaje o projektovom zámere č. 3

Názov projektu	Vyriešenie majetkových vzťahov k futbalovému ihrisku v obci Ohrady						
Garant	Obec Ohrady						
Kontaktná osoba garanta	Jozef Kubik, starosta obce						
Partneri garanta (spolupráca s ...)							
Začatie a ukončenie projektu (od -do)	2015-2018						
Stav projektu pred realizáciou	Isté plochy v športovom areáli nie sú vo vlastníctve obce, čo brzdí rozvoj športovej infraštruktúry v areáli						
Cieľ projektu	Vyriešenie majetkových vzťahov futbalové ihriska a tým doriešiť, aby športový areál prešiel do majetku obce.						
Výstupy	Futbalový areál vo vlastníctve obce - vyriešené majetkové vzťahy						
Užívatelia	Obyvatelia obce, športovci						
Indikátory monitoringu	Vyriešené majetkové vzťahy Zlepšenie podmienok na rozvoj futbalového areálu Počet futbalových areálov vo vlastníctve obce						
Zmluvné podmienky							
Riziká	Nevyriešené majetkové vzťahy						
Poznámky	Stav pripravenosti projektového zámeru: Zámer je pokračovaním už realizovaného projektu Priorita zámeru: Budeme realizovať aj bez prípadnej dotácie						
Realizácia projektu							
Fáza/míľnik	Súčinnosť iného odboru alebo subjektu				Termín		
Vyriešenie majetkových vzťahov k futbalovému ihrisku					2015-2018		
Financovanie projektu							
Druh výdavku	Termín	Náklady spolu (EUR)	z toho verejné zdroje				z toho súkromné zdroje
			EÚ	SR	VÚC	obec	
Vyriešenie majetkových vzťahov k futbalovému ihrisku	2015-2018	3000,-				3000,-	
Spolu		3000,-				3000,-	

Projektový zámer - strategická prioritná rozvojová oblasť / poradie - 2/3
Základné údaje o projektovom zámere č. 4

Názov projektu	Rekonštrukcia budovy Obecného úradu v obci Ohrady						
Garant	Obec Ohrady						
Kontaktná osoba garanta	Jozef Kubik, starosta obce						
Partneri garanta (spolupráca s ...)							
Začatie a ukončenie projektu (od -do)	2015-2016						
Stav projektu pred realizáciou	Súčasný priestorový podmienky budovy obecného úradu sú nepostačujúce na zabezpečenie riadenia trvalo udržateľného rozvoja obce.						
Cieľ projektu	Vytvoriť kvalitné pracovné podmienky pre riadenie rozvoja obce – rekonštrukcia strechy, výmena okien, tepelná izolácia budovy. Zlepšiť pracovné podmienky riadenia rozvoja obce v zrekonštruovaných priestorových podmienkach.						
Výstupy	Zrekonštruovaná budova obecného úradu Znížená energetická náročnosť budovy						
Užívatelia	Obyvatelia obce, návštevníci obecného úradu						
Indikátory monitoringu	Znížené prevádzkové náklady budovy obecného úradu Zlepšenie tepelnoenergetických vlastností budovy Kvalitnejšie pracovné prostredie pre pracovníkov obce a návštevníkov obecného úradu						
Zmluvné podmienky	VO - výber dodávateľa						
Riziká	Neschválenie NFP, výber dodávateľa cez VO						
Poznámky	Stav pripravenosti projektového zámeru: Pripravené povolenia, stanoviská Hotové verejné obstarávanie, vybraný dodávateľ Priorita zámeru: Realizácia je závislá od získania finančných prostriedkov						
Realizácia projektu							
Fáza/míľnik	Súčinnosť iného odboru alebo subjektu					Termín	
Rekonštrukcia budovy Obecného úradu						2015-2016	
Financovanie projektu							
Druh výdavku	Termín	Náklady spolu (EUR)	z toho verejné zdroje				z toho súkromné zdroje
			EÚ	SR	VÚC	obec	
Rekonštrukcia budovy Obecného úradu	2015-2016	124 000,-	105 400,-	12 400,-		6 200,-	
Spolu		124 000,-	105 400,-	12 400,-		6 200,-	

Projektový zámer - strategická prioritná rozvojová oblasť / poradie - 2/4
Základné údaje o projektovom zámere č. 5

Názov projektu	Prestavba vonkajšieho oplotenia obecného cintorína v obci Ohrady						
Garant	Obec Ohrady						
Kontaktná osoba garanta	Jozef Kubik, starosta obce						
Partneri garanta (spolupráca s ...)							
Začatie a ukončenie projektu (od -do)	2016-2017						
Stav projektu pred realizáciou	Nevyhovujúci technický stav oplotenia obecného cintorína						
Cieľ projektu	Zabezpečiť dôstojné podmienky na cintoríne prestavbou vonkajšieho oplotenia, architektonicky skultúrniť vstup na obecný cintorín. Zabezpečiť kvalitnejšiu prevádzku obecného cintorína						
Výstupy	Nové vonkajšie oplotenie cintorína						
Užívatelia	Obyvatelia obce, návštevníci cintorína						
Indikátory monitoringu	Dĺžka vonkajšieho oplotenia cintorína Kvalitnejšia prevádzka obecného cintorína Zlepšený estetický a funkčný stav obecného cintorína						
Zmluvné podmienky	VO - výber dodávateľa						
Riziká	Neschválenie NFP, výber dodávateľa cez VO						
Poznámky	Stav pripravenosti projektového zámeru: V štádiu úvah Priorita zámeru: Realizácia je závislá od získania finančných prostriedkov						
Realizácia projektu							
Fáza/míľnik	Súčinnosť iného odboru alebo subjektu					Termín	
Prestavba vonkajšieho oplotenia obecného cintorína						2016-2017	
Financovanie projektu							
Druh výdavku	Termín	Náklady spolu (EUR)	z toho verejné zdroje				z toho súkromné zdroje
			EÚ	SR	VÚC	obec	
Prestavba vonkajšieho oplotenia obecného cintorína	2016-2017	15 000,-	12 750,-	1 500,-		750,-	
Spolu		15 000,-	12 750,-	1 500,-		750,-	

Projektový zámer - strategická prioritná rozvojová oblasť / poradie - 2/5
Základné údaje o projektovom zámere č. 6

Názov projektu	Obnova dvora a parku okolo základnej školy a materskej školy v obci Ohrady						
Garant	Obec Ohrady						
Kontaktná osoba garanta	Jozef Kubik, starosta obce						
Partneri garanta (spolupráca s ...)							
Začatie a ukončenie projektu (od -do)	2016-2017						
Stav projektu pred realizáciou	Zastaraná verejná zeleň - zastarané zelené priestranstvo						
Cieľ projektu	Zlepšiť vzhľad dvora a okolia ZŠ a MŠ, zatriktívniť a spríjemniť prostredie uvedených inštitúcií, vytvoriť pre detí a žiakov kultúrne prostredie na oddych v zeleni. Verejná zeleň bude doplnená – výsadba nových drevín.						
Výstupy	Obnovený dvor a park okolo základnej školy a materskej školy						
Užívatelia	Deti materskej školy, žiaci základnej školy						
Indikátory monitoringu	Obnovený dvor a obnovený park Revitalizovaná plocha parku - výmera upravených plôch v m ² Rast atraktivity MŠ a ZŠ, zvýšenie úrovne vyučovania a výchovy						
Zmluvné podmienky	VO - výber dodávateľa						
Riziká	Neschválenie NFP, výber dodávateľa cez VO						
Poznámky	Stav pripravenosti projektového zámeru: V štádiu úvah Priorita zámeru: Realizácia je závislá od získania finančných prostriedkov						
Realizácia projektu							
Fáza/míľnik	Súčinnosť iného odboru alebo subjektu					Termín	
Obnova dvora a parku okolo základnej školy a materskej školy						2016-2017	
Financovanie projektu							
Druh výdavku	Termín	Náklady spolu (EUR)	z toho verejné zdroje				z toho súkromné zdroje
			EÚ	SR	VÚC	obec	
Obnova dvora a parku okolo základnej školy a materskej školy	2016-2017	2 000,-				2 000,-	
Spolu		2 000,-				2 000,-	

Projektový zámer - strategická prioritná rozvojová oblasť / poradie - 2/6
Základné údaje o projektovom zámere č. 7

Názov projektu	Rekonštrukcia budovy požiarnej zbrojnice v obci Ohrady						
Garant	Obec Ohrady						
Kontaktná osoba garanta	Jozef Kubik, starosta obce						
Partneri garanta (spolupráca s ...)							
Začatie a ukončenie projektu (od -do)	2015-2016						
Stav projektu pred realizáciou	Budova požiarnej zbrojnice je v nevyhovujúcom technickom stave						
Cieľ projektu	Zvýšenie bezpečnosti spádového územia obce a vytvorenie kvalitných podmienok pre činnosť Dobrovoľného hasičského zboru prostredníctvom rekonštrukcie objektu hasičskej zbrojnice. Zabezpečiť dodržanie stanovených štandardov vybavenosti objektu hasičskej zbrojnice. Výmena elektrických rozvodov, zateplenie budovy, výmena výplní a otvorov						
Výstupy	Zrekonštruovaná budova požiarnej zbrojnice						
Užívatelia	Dobrovoľný hasičský zbor						
Indikátory monitoringu	Realizáciou projektu sa zvýši bezpečnosť obyvateľov obce i jej regiónu Zlepšenie podmienok pre činnosť Dobrovoľného hasičského zboru						
Zmluvné podmienky	VO - výber dodávateľa						
Riziká	Neschválenie NFP, výber dodávateľa cez VO						
Poznámky	Stav pripravenosti projektového zámeru: V štádiu úvah Priorita zámeru: Realizácia je závislá od získania finančných prostriedkov						
Realizácia projektu							
Fáza/míľnik	Súčinnosť iného odboru alebo subjektu					Termín	
Rekonštrukcia budovy požiarnej zbrojnice						2015-2016	
Financovanie projektu							
Druh výdavku	Termín	Náklady spolu (EUR)	z toho verejné zdroje				z toho súkromné zdroje
			EÚ	SR	VÚC	obec	
Rekonštrukcia budovy požiarnej zbrojnice	2015-2016	23 000,-		13 000,-		10 000,-	
Spolu		23 000,-		13 000,-		10 000,-	

Projektový zámer - strategická prioritná rozvojová oblasť / poradie - 2/7
Základné údaje o projektovom zámere č. 8

Názov projektu	Monografia obce Ohrady						
Garant	Obec Ohrady						
Kontaktná osoba garanta	Jozef Kubik, starosta obce						
Partneri garanta (spolupráca s ...)							
Začatie a ukončenie projektu (od -do)	2017						
Stav projektu pred realizáciou	Absencia publikácie ktorá by obsahovala históriu a súčasnosť územia obce						
Cieľ projektu	Vytvorenie (príprava, tvorba, spracovanie a vydanie) monografie obce - pripraviť populárno -náučnú publikáciu o obci a jej obyvateľoch, ktorá bude graficky spracovaná atraktívnym a moderným spôsobom. Oživovanie záujmu obyvateľov a rodákov o históriu a súčasnosť obce						
Výstupy	Publikácia prezentujúca minulosť a súčasnosť obce Ohrady (symboly obce, história, národopis, školstvo, kultúra, cirkev, pamiatky, kultúra, spolky, šport, poľnohospodárstvo, ľudová slovesnosť, osobnosti atď.)						
Užívatelia	Obyvatelia, návštevníci obce, turisti						
Indikátory monitoringu	Počet vydaných publikácií o histórii obce Ohrady Rast atraktivity obce						
Zmluvné podmienky	VO - výber dodávateľa						
Riziká	Neschválenie NFP, výber dodávateľa cez VO						
Poznámky	Stav pripravenosti projektového zámeru: V štádiu úvah Priorita zámeru: Zámer je v súčasnosti len v polohe úvah						
Realizácia projektu							
Fáza/míľnik	Súčinnosť iného odboru alebo subjektu				Termín		
Príprava monografie obce Ohrady					2017		
Financovanie projektu							
Druh výdavku	Termín	Náklady spolu (EUR)	z toho verejné zdroje				z toho súkromné zdroje
			EÚ	SR	VÚC	obec	
Príprava monografie obce Ohrady	2017	20 000,-		15 000,-		5 000,-	
Spolu		20 000,-		15 000,-		5 000,-	

Projektový zámer - strategická prioritná rozvojová oblasť / poradie - 2/8
Základné údaje o projektovom zámere č.9

Názov projektu	Rekonštrukcia domu smútku						
Garant	Obec Ohrady						
Kontaktná osoba garanta	Jozef Kubik, starosta obce						
Partneri garanta (spolupráca s ...)							
Začatie a ukončenie projektu (od -do)	2016-2017						
Stav projektu pred realizáciou	Nedostačujúci technický stav budovy, chýbajú infraštruktúry (chýba žumpa) Zastaraný prístrešok pri dome smútku						
Cieľ projektu	Cieľom projektu je zabezpečiť kvalitné priestorové podmienky na smútočné obrady organizované v dome smútku a pred domom smútku. Vybudovanie žumpy, rekonštrukcia chladiarenského zariadenia, opravy strechy, zafarbenie fasády Obnova a rekonštrukcia prístrešku						
Výstupy	Zrekonštruovaný dom smútku a zrekonštruovaný prístrešok k domu smútku						
Užívatelia	Obyvatelia, návštevníci cintorína						
Indikátory monitoringu	Zlepšenie podmienok smútočných obradov na cintoríne						
Zmluvné podmienky	VO - výber dodávateľa						
Riziká	Neschválenie NFP, výber dodávateľa cez VO						
Poznámky	Stav pripravenosti projektového zámeru: V štádiu úvah Priorita zámeru: Zámer je v súčasnosti len v polohe úvah Program rozvoja vidieka SR 2014-2020						
Realizácia projektu							
Fáza/míľnik	Súčinnosť iného odboru alebo subjektu				Termín		
Rekonštrukcia domu smútku					2016-2017		
Financovanie projektu							
Druh výdavku	Termín	Náklady spolu (EUR)	z toho verejné zdroje				z toho súkromné zdroje
			EÚ	SR	VÚC	obec	
Rekonštrukcia domu smútku	2016-2017	30 000,-	25 000,-			5 000,-	
Spolu		30 000,-	25 000,-			5 000,-	

Projektový zámer - strategická prioritná rozvojová oblasť / poradie - 3/1
Základné údaje o projektovom zámere č.10

Názov projektu	Rekonštrukcia miestneho verejného rozhlasu v obci Ohrady						
Garant	Obec Ohrady						
Kontaktná osoba garanta	Jozef Kubik, starosta obce						
Partneri garanta (spolupráca s ...)							
Začatie a ukončenie projektu (od -do)	2016						
Stav projektu pred realizáciou	Miestny verejný rozhlas v zlom technickom stave						
Cieľ projektu	Rekonštrukcia miestneho verejného rozhlasu, zlepšiť bezpečnosť a informovanosť obyvateľov i návštevníkov obce Skvalitnenie krízového systému ochrany života, zdravia a včasného varovania obyvateľstva						
Výstupy	Zrekonštruovaný miestny verejný rozhlas						
Užívatelia	Obyvatelia obce, návštevníci obce						
Indikátory monitoringu	Skvalitnený krízový systém ochrany života, zdravia a včasného varovania obyvateľstva Počet rozmiestnených reproduktorov						
Zmluvné podmienky	VO - výber dodávateľa						
Riziká	Neschválenie NFP, výber dodávateľa cez VO						
Poznámky	Stav pripravenosti projektového zámeru: Spracovaná štúdia Priorita zámeru: Budeme realizovať aj bez prípadnej dotácie						
Realizácia projektu							
Fáza/míľnik	Súčinnosť iného odboru alebo subjektu					Termín	
Rekonštrukcia miestneho verejného rozhlasu						2016	
Financovanie projektu							
Druh výdavku	Termín	Náklady spolu (EUR)	z toho verejné zdroje				z toho súkromné zdroje
			EÚ	SR	VÚC	obec	
Rekonštrukcia miestneho verejného rozhlasu	2016	25 000,-		25 000,-			
Spolu		25 000,-		25 000,-			

Projektový zámer - strategická prioritná rozvojová oblasť / poradie - 3/3
Základné údaje o projektovom zámere č. 12

Názov projektu	Výstavba cyklistického chodníka od detského ihriska až k ceste vedúcej do Horného Mýta 3. etapa						
Garant	Obec Ohrady						
Kontaktná osoba garanta	Jozef Kubik, starosta obce						
Partneri garanta (spolupráca s ...)							
Začatie a ukončenie projektu (od -do)	2016						
Stav projektu pred realizáciou	Absencia cyklistického chodníka v intraviláne obce						
Cieľ projektu	Vybudovanie cyklistického chodníka od detského ihriska až k ceste vedúcej do Horného Mýta. Vybudovaním cyklistického chodníka zlepšiť bezpečnosť v cestnej doprave a posilniť rozvoj cestovného ruchu v regióne obce.						
Výstupy	Cyklistický chodník od detského ihriska až k ceste vedúcej do Horného Mýta						
Užívatelia	Obyvatelia, návštevníci obce, cyklisti						
Indikátory monitoringu	Zvýšenie atraktivity obce, zvýšenie bezpečnosti cestnej premávky Zvýšenie významu cestovného ruchu v miestnej a regionálnej ekonomike Zníženie počtu dopravných nehôd Dĺžka vybudovaného cyklistického chodníka						
Zmluvné podmienky	VO - výber dodávateľa						
Riziká	Neschválenie NFP, výber dodávateľa cez VO						
Poznámky	Stav pripravenosti projektového zámeru: Zámer je pokračovaním už realizovaného projektu Priorita zámeru: Realizácia je závislá od získania finančných prostriedkov						
Realizácia projektu							
Fáza/míľnik	Súčinnosť iného odboru alebo subjektu					Termín	
Výstavba cyklistického chodníka od detského ihriska až k ceste vedúcej do Horného Mýta						2016	
Financovanie projektu							
Druh výdavku	Termín	Náklady spolu (EUR)	z toho verejné zdroje				z toho súkromné zdroje
			EÚ	SR	VÚC	obec	
Výstavba cyklistického chodníka od detského ihriska až k ceste vedúcej do Horného Mýta	2016	100 000,-	85 000,-	10 000,-		5 000,-	
Spolu		100 000,-	85 000,-	10 000,-		5 000,-	

Projektový zámer - strategická prioritná rozvojová oblasť / poradie - 3/4
Základné údaje o projektovom zámere č. 13

Názov projektu	Vybudovanie chodníka na Ádorskej ulici v obci Ohrady						
Garant	Obec Ohrady						
Kontaktná osoba garanta	Jozef Kubik, starosta obce						
Partneri garanta (spolupráca s ...)							
Začatie a ukončenie projektu (od -do)	2016						
Stav projektu pred realizáciou	Absencia chodníka - chodenie po ceste je veľmi nebezpečné						
Cieľ projektu	Zvýšiť bezpečnosť chodcov, dobudovanie chodníkov pre novovytvorené stavebné pozemky a dokončenie chodníkov pred novopostavenými rodinnými domami.						
Výstupy	Vybudovaný chodník na Ádorskej ulici						
Užívatelia	Obyvatelia, návštevníci obce - chodci						
Indikátory monitoringu	Zvýšenie bezpečnosti chodcov						
Zmluvné podmienky	VO - výber dodávateľa						
Riziká	Neschválenie NFP, výber dodávateľa cez VO						
Poznámky	Stav pripravenosti projektového zámeru: Spracovaná projektová dokumentácia Priorita zámeru: Realizácia je závislá od získania finančných prostriedkov						
Realizácia projektu							
Fáza/míľnik	Súčinnosť iného odboru alebo subjektu					Termín	
Vybudovanie chodníka						2016	
Financovanie projektu							
Druh výdavku	Termín	Náklady spolu (EUR)	z toho verejné zdroje				z toho súkromné zdroje
			EÚ	SR	VÚC	obec	
Vybudovanie chodníka	2016	43 000,-	36 550,-	4 300,-		2 150,-	
Spolu		43 000,-	36 550,-	4 300,-		2 150,-	

Projektový zámer - strategická prioritná rozvojová oblasť / poradie - 3/5

Základné údaje o projektovom zámere č. 14

Názov projektu	Rozšírenie kamerového systému s asistenčnou službou v obci Ohrady						
Garant	Obec Ohrady						
Kontaktná osoba garanta	Jozef Kubik, starosta obce						
Partneri garanta (spolupráca s ...)							
Začatie a ukončenie projektu (od -do)	2016						
Stav projektu pred realizáciou	Existencia kamerového systému (v súčasnosti existuje 16 ks kamier) – potreba rozšírenia kamerového systému						
Cieľ projektu	Skvalitniť podmienky pre zníženie výskytu kriminality a protispoločenskej činnosti a tým prispieť k zvýšeniu pocitu istoty, bezpečnosti a spokojnosti občanov a návštevníkov obce. Zabezpečenie a posilnenie dozoru nad verejným poriadkom formou monitorovania vytypovaných exponovaných lokalít obce podľa analýzy rizík a ohrození v rámci potenciálneho ohrozenia vplyvom páchania trestnej činnosti a priestupkov. Primárna prevencia - situačná prevencia - prvotné predchádzanie ohrozujúcim javom a zvyšovanie bezpečnosti v obci.						
Výstupy	Rozšírený kamerový systém pokrývajúci celý intravilán obce – 3 nové kamery						
Užívatelia	Obyvatelia obce, návštevníci obce						
Indikátory monitoringu	Zvýšená bezpečnosť obyvateľov i návštevníkov obce - zvýšená prevencia kriminality Počet rozmiestnených kamier (3 ks)						
Zmluvné podmienky	VO - výber dodávateľa						
Riziká	Neschválenie NFP, výber dodávateľa cez VO						
Poznámky	Stav pripravenosti projektového zámeru: Zámer je pokračovaním už realizovaného projektu Priorita zámeru: Budeme realizovať aj bez prípadnej dotácie						
Realizácia projektu							
Fáza/míľnik	Súčinnosť iného odboru alebo subjektu					Termín	
Rozšírenie kamerového systému s asistenčnou službou						2016	
Financovanie projektu							
Druh výdavku	Termín	Náklady spolu (EUR)	z toho verejné zdroje				z toho súkromné zdroje
			EÚ	SR	VÚC	obec	
Rozšírenie kamerového systému s asistenčnou službou	2016	5 000,-				3 500,-	1 500,-
Spolu		5 000,-				3 500,-	1 500,-

Projektový zámer - strategická prioritná rozvojová oblasť / poradie - 5/1
Základné údaje o projektovom zámere č. 15

Názov projektu	Revitalizácia centra obce Ohrady						
Garant	Obec Ohrady						
Kontaktná osoba garanta	Jozef Kubik, starosta obce						
Partneri garanta (spolupráca s ...)							
Začatie a ukončenie projektu (od -do)	2015-2017						
Stav projektu pred realizáciou	Absencia amfiteátra a parku kultúry a oddychu v obci, absencia informačných tabúl o histórii obce, absencia chodníkov k 3 autobusovým zastávkam, nevyhovujúci technický stav autobusových zastávok						
Cieľ projektu	1. Etapa – vytvorenie parku, amfiteátra (javisko, osvetlenie, parkovisko) a detského ihriska 2. Etapa – vybudovanie náučného chodníka – park Lajosa Szépa – popri náučnom chodníku budú rozmiestnené informačné tabule o histórii obce 3. Etapa – vybudovanie chodníkov na Farskej ul., Školskej ul a ul Nový rad a pripojenie centra k jednotlivým autobusovým zastávkam (k 3 zrekonštruovaným autobusovým zastávkam) 4. Etapa – Protihlukové opatrenia na zníženie hluku v centre obce – vybudovanie protihlukovej steny, namontovanie protihlukového skla s anglickou záhradou na viacúčelové kultúrne zariadenie						
Výstupy	REVITALIZOVÉ CENTRUM OBCE 1. Etapa - park, amfiteáter (javisko, osvetlenie, parkovisko), detské ihrisko 2. Etapa – náučný chodník – park Lajosa Szépa 3. Etapa – nové chodníky na Farskej ul., Školskej ul a ul Nový rad a 3 zrekonštruované autobusové zastávky 4. Etapa – Vybudovaná protihluková stena, namontované protihlukové sklo s anglickou záhradou na viacúčelové kultúrne zariadenie						
Užívatelia	Obyvatelia obce, právnické osoby						
Indikátory monitoringu	Zvýšenie úrovne kultúrnej ponuky obce, zvýšenie atraktivity obce Zlepšenie kvality životného prostredia obce Zvýšenie bezpečnosti cestnej premávky, zvýšenie kvality hromadnej dopravy						
Zmluvné podmienky	VO - výber dodávateľa						
Riziká	Neschválenie NFP, výber dodávateľa cez VO						
Poznámky	Stav pripravenosti projektového zámeru: Spracovaná štúdia Priorita zámeru: Realizácia je závislá od získania finančných prostriedkov						
Realizácia projektu							
Fáza/míľnik	Súčinnosť iného odboru alebo subjektu				Termín		
1. Etapa - park, amfiteáter (javisko, osvetlenie, parkovisko), detské ihrisko					2015-2016		
2. Etapa – náučný chodník – park Lajosa Szépa					2015-2016		
3. Etapa – nové chodníky na Farskej ul., Školskej ul a ul Nový rad a 3 zrekonštruované autobusové zastávky					2016-2017		
4. Etapa - Vybudovaná protihluková stena, namontované protihlukové sklo s anglickou záhradou na viacúčelové kultúrne zariadenie					2016-2017		
Financovanie projektu							
Druh výdavku	Termín	Náklady spolu (EUR)	z toho verejné zdroje				z toho súkromné zdroje
			EÚ	SR	VÚC	obec	
1. Etapa	2015-2016						
2. Etapa -	2015-2016						
3. Etapa -	2016-2017						
4. Etapa -	2016-2017						
Spolu		600 000,-	510 000,-	60 000,-		30 000,-	

Projektový zámer - strategická prioritná rozvojová oblasť / poradie - 5/2

Základné údaje o projektovom zámere č. 16

Názov projektu	Rozšírenie a revitalizácia verejnej zelene – rozšírenie a revitalizácia verejných zelených plôch v obci Ohrady						
Garant	Obec Ohrady						
Kontaktná osoba garanta	Jozef Kubik, starosta obce						
Partneri garanta (spolupráca s ...)							
Začatie a ukončenie projektu (od -do)	2015-2020						
Stav projektu pred realizáciou	Nedostatok kvalitných verejných zelených priestorov v obci						
Cieľ projektu	Zlepšiť vzhľad obce, skvalitňovanie životného prostredia v obci, zatraktívniť a spríjemniť intravilán obce obnovou a rozšírením plôch verejnej zelene. Obnova zelene sa prispeje k skrášleniu životného prostredia.						
Výstupy	Systém revitalizovaných a rozšírených plôch verejnej zelene pozdĺž komunikácií a v parkoch Revitalizované a rozšírené plochy verejnej zelene pozdĺž komunikácií a v parkoch						
Užívatelia	Obyvatelia obce, návštevníci obce						
Indikátory monitoringu	Revitalizovaná plocha verejnej zelene v m ² , výmera novovytvorených plôch verejnej zelene v m ² , rast kvality životného prostredia obce Zvýšenie kvality zelene na verejných priestranstvách Rast atraktivity obce						
Zmluvné podmienky	VO - výber dodávateľa						
Riziká	Neschválenie NFP, výber dodávateľa cez VO						
Poznámky	Stav pripravenosti projektového zámeru: Spracovaná štúdia Priorita zámeru: Realizácia je závislá od získania finančných prostriedkov						
Realizácia projektu							
Fáza/míľnik	Súčinnosť iného odboru alebo subjektu					Termín	
Rozšírenie a revitalizácia verejných zelených plôch						2015-2020	
Financovanie projektu							
Druh výdavku	Termín	Náklady spolu (EUR)	z toho verejné zdroje				z toho súkromné zdroje
			EÚ	SR	VÚC	obec	
Rozšírenie a revitalizácia verejných zelených plôch	2015-2020	33 000,-				3 000,-	30 000,-
Spolu		33 000,-				3 000,-	30 000,-

Projektový zámer - strategická prioritná rozvojová oblasť / poradie - 5/3
Základné údaje o projektovom zámere č. 17

Názov projektu	Vybudovanie verejnej kanalizácie v obci Ohrady						
Garant	Obec Ohrady						
Kontaktná osoba garanta	Jozef Kubik, starosta obce						
Partneri garanta (spolupráca s ...)							
Začatie a ukončenie projektu (od -do)	2015-2017						
Stav projektu pred realizáciou	Absencia verejnej kanalizačnej siete						
Cieľ projektu	Zabezpečiť odvedenie a čistenie všetkých odpadových vôd na čistiareň odpadových vôd v meste Dunajská Streda, čím sa zvýši úroveň štandardu bývania v obci a značnou mierou prispeje k ozdraveniu životného prostredia a pracovného prostredia obce. Realizáciou projektu sa zlepšia podmienky pre rozvoj obce z hľadiska rozvoja bytovej výstavby, priemyslu a cestovného ruchu.						
Výstupy	Novovybudovaná verejná kanalizačná sieť						
Užívatelia	Obyvatelia obce, právnické osoby v obci						
Indikátory monitoringu	Počet napojených domácností na verejnú kanalizačnú sieť a ČOV Počet napojených organizácií na verejnú kanalizačnú sieť a ČOV Zvýšenie kvality životného prostredia						
Zmluvné podmienky	VO - výber dodávateľa						
Riziká	Neschválenie NFP, výber dodávateľa cez VO						
Poznámky	Stav pripravenosti projektového zámeru: Pripravené povolenia, stanoviská Priorita zámeru: Realizácia je závislá od získania finančných prostriedkov						
Realizácia projektu							
Fáza/míľnik	Súčinnosť iného odboru alebo subjektu				Termín		
Vybudovanie verejnej kanalizačnej siete					2015-2017		
Financovanie projektu							
Druh výdavku	Termín	Náklady spolu (EUR)	z toho verejné zdroje				z toho súkromné zdroje
			EÚ	SR	VÚC	obec	
Vybudovanie verejnej kanalizačnej siete	2015-2017	5 000 000,-	4 250 000,-	500 000,-		250 000,-	
Spolu		5 000 000,-	4 250 000,-	500 000,-		250 000,-	